



**COMUNE DI SAN PIERO PATTI**  
**Citta Metropolitana di Messina**

Registro

N. 297

17-12-2021

**ORIGINALE DI DELIBERAZIONE  
DELLA GIUNTA COMUNALE**

**Oggetto: Approvazione aggiornamento catasto incendi anno  
2021 – art. 10, comma 2, L. 353/2000.**

L'anno **duemilaventuno** il giorno **DIECEMBRE** del mese di **Dicembre**  
Con inizio alle ore 14,12, nella sala delle adunanze della sede comunale, si è riunita la Giunta  
Comunale convocata nelle forme di legge.

Presiede l'adunanza il Sig. **FIORE Salvatore Vittorio**

Nella qualità di Sindaco e sono rispettivamente presenti

Ed assenti i seguenti sigg.

	Presenti	Assenti
<b>FIORE Salvatore Vittorio</b> Sindaco	X	
<b>INTERDONATO Armando</b> Vice-Sindaco		X
<b>DI BELLA Gianluca Antonino</b> Assessore	X	
<b>MARCHELLO Carmelita</b> Assessore		X
<b>CAMUTI Franco</b> Assessore	X	

Fra gli assenti giustificati ( art. 173 dell'Ord. EE.LL. ) i sigg:

Con la partecipazione del Segretario Comunale Signor. Dott.ssa **Giuseppina Maria CAMMARERI**  
Il Presidente constatato che gli intervenuti sono in numero legale, dichiara aperta la riunione  
Ed invita i convocati a deliberare sull'oggetto sopraindicato e di cui all'infra riportata proposta

## AREA TECNICA

Nr. Ord. della proposta 318

Li 17-12-2021

**OGGETTO: Approvazione aggiornamento catasto incendi anno 2021 – art. 10, comma 2, L. 353/2000.**

Vista la Legge n. 353/2000 e ss.mm.ed ii., “Legge Quadro in materia di incendi boschivi”;

Vista la Delibera di Consiglio Comunale n. 4 del 09/01/2008, con la quale è stato istituito il Catasto dei soprassuoli percorsi dal fuoco di questo Comune per l'annualità 2007, così come elaborato dall'Ufficio Tecnico Comunale;

Vista la nota prot. n. 94621 del 22/09/2021, da parte del Comando Corpo Forestale, Servizio 12 – Ispettorato Ripartimentale delle Foreste, con la quale si richiedeva una ricognizione straordinaria ed aggiornamento delle aree percorse dal fuoco con decorrenza dal Luglio 2021, nonché la richiesta documenti ex art. 6 della L.R. n. 4/91 da parte del Presidente della Commissione di inchiesta e vigilanza sul fenomeno della mafia e della corruzione in Sicilia, introitata al prot. di questo Comune al n. 11552 del 21/09/2021;

Visto il catasto dei soprassuoli percorsi dal fuoco, aggiornato all'annualità 2021, redatto dall'Ufficio Tecnico Comunale;

Ritenuto che le suddette aree, saranno assoggettate ai divieti, prescrizioni e sanzioni previsti dall'art. 10 L. 353/2000;

Vista la L.R. 14/04/2006, n. 14, art. 3, comma 1 ter, di recepimento della L. n. 353/2000;

Viste le O.P.C.M. n. 3606 del 28/08/2007, n. 3624 del 22/10/2007 e n. 3680 del 05/06/2008 in materia di incendi boschivi;

Vista la Legge n. 142 del 08/06/1990, recepita dalla L.R. n. 48 del 11/12/1991;

Visto il D. Lgs. N. 267/2000;

Visto l'O.R.EE.LL. vigente in Sicilia,

### PROPONE

Per i motivi esposti in narrativa, di prendere atto dell'aggiornamento del catasto dei soprassuoli percorsi dal fuoco annualità 2021 redatto dall'Ufficio Tecnico Comunale, composto dai seguenti documenti:


- Ortofoto / Corografia;
- Estratti mappali con allegata doc fotografica;
- Elenco Particellare catastale dei soprassuoli percorsi dal fuoco .

Di disporre, a norma dell'art. 10, comma 2 della citata L. n. 353/2000 , che l'elenco delle particelle catastali percorse dal fuoco venga pubblicato all'albo pretorio online di questo Comune per trenta giorni consecutivi a libera visione del pubblico, affinché gli interessati possono presentare, nello stesso termine di pubblicazione, eventuali osservazioni;

di autorizzare il responsabile dell'Area Tecnica di porre in essere tutti gli atti annessi e conseguenziali.

**IL RESP. ISTRUTTORIA**

(Geom. Marco Cagnotti)



**IL SINDACO**

(Salvatore ~~Vittorio~~ Fiore)



ELENCO PARTICELLE PERCORSE DAL FUOCO ANNO 2021

N. Ordine	Foglio	Particella	Superficie			percentuale		Contrada	Annotazioni
			Ha	a	ca	percorsa dal fuoco			
1	9	15		8	40		Pettiroso		
2	9	17		47	60		Pettiroso		
3	9	24		49	70		Pettiroso		
4	9	47		87	50		Pettiroso		
5	25	179		5	30		Sanbuco		
6	25	180		40	90		Sanbuco		
7	25	769		7	96		Sanbuco		
8	25	749		3	36		Sanbuco		
9	26	59		35	40		Rocche - Annunziata		
10	26	61		7	70		Rocche - Annunziata		
11	26	62		3	50		Rocche - Annunziata		
12	26	73		9	55		Rocche - Annunziata		
13	26	79		51	40		Rocche - Annunziata		
14	26	399		3	40		Rocche - Annunziata		
15	26	400		3	30		Rocche - Annunziata		
16	26	401		6	60		Rocche - Annunziata		
17	26	402		5	90		Rocche - Annunziata		
18	26	514		14	30		Rocche - Annunziata		

s. Piero Patti li 30/11/2021

I TECNICI ISTRUTTORI  
(Geom. Antonino Gumina)


(Geom. Marco Cgnotti)



IL RESP. AREA TECNICA

07/12/2021

*(Signature)*



Direzione Provinciale di Messina  
Ufficio Provinciale - Territorio  
Servizi Catastali

Data: 22/10/2021 - Ora: 14:02:05 Fine  
Visura n.: T203527 Pag: 1

## Visura per immobile

### Situazione degli atti informatizzati al 22/10/2021

<b>Dati della richiesta</b>	<b>Comune di SAN PIERO PATTI ( Codice: 1086)</b>		
<b>Catasto Terreni</b>	<b>Provincia di MESSINA</b>		
	<b>Foglio: 9 Particella: 17</b>		

**Immobile**

N.	DATI IDENTIFICATIVI			DATI CLASSAMENTO				DATI DERIVANTI DA		
	Foglio	Particella	Sub	Porz	Qualità Classe	Superficie(m <sup>2</sup> ) ha are ca	Deduz		Reddito	
1	9	17		AA	ULIVETO 2	06 00		Dominicale Euro 3,87	Agrario Euro 1,70	Tabella di variazione del 09/03/2007 protocollo n. ME0108469 in atti dal 09/03/2007 TRASMISSIONE DATI AI SENSI DEL DECRETO 262 DEL 3 OTTOBRE 2006 (n. 47843.1/2007)
				AB	BOSCO CEDUO 3	41 60		Euro 2,15	Euro 0,43	

Notifica

Annottazioni

variazione culturale ex d.l. n. 262/06 - qualità dichiarata o particella a cultura presente nel quadro tariffario

Partita

**INTESTATI**

N.	DATI ANAGRAFICI		CODICE FISCALE	DIRITTI E ONERI REALI
1	INTERDONATO Giuseppe	Roberto nato a SAN PIERO PATTI il 24/04/1960	NTRGPP60D24086G*	(1) Proprieta' per 1/2
2	INTERDONATO Massimo	nato a SAN PIERO PATTI il 18/07/1968	NTRMSM68L181086G*	(1) Proprieta' per 1/2

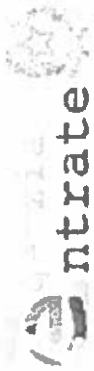
**DATI DERIVANTI DA**

RETTIFICA DI INTESTAZIONE ALL'ATTUALITA' del 30/12/1998 protocollo n. ME0227416 Volura in atti dal 15/07/2010 Repertorio n.: 4440 Rogante: S. MAGNO Sede: PATTI  
Registrazione: UR Sede: MESSINA n: 359 del 19/01/1999 R.201795/10 DONAZIONE (n. 1276.1/1999)

Unità immobiliari n. 1

Visura telematica esente per fini istituzionali

\* Codice Fiscale Validato in Anagrafe Tributaria



Direzione Provinciale di Messina  
Ufficio Provinciale - Territorio  
Servizi Catastali

Data: 22/10/2021 - Ora: 13.59.28 Fine  
Visura n.: T204026 Pag: 1

## Visura per immobile

### Situazione degli atti informatizzati al 22/10/2021

<b>Dati della richiesta</b>	<b>Comune di SAN PIERO PATTI ( Codice: I086)</b>		
<b>Catasto Terreni</b>	<b>Provincia di MESSINA</b>		
	<b>Foglio: 9 Particella: 24</b>		

#### Immobile

N.	DATI IDENTIFICATIVI			DATI CLASSAMENTO				DATI DERIVANTI DA		
	Foglio	Particella	Sub	Porz	Qualità Classe	Superficie(m <sup>2</sup> ) ha arc ca	Deduz		Reddito	Agrario
1	9	24		AA	ULIVETO 2	29 00		Euro 18,72	Euro 8,24	Tabella di variazione del 09/03/2007 protocollo n. ME0108471 in atti dal 09/03/2007 TRASMISSIONE DATI AI SENSI DEL DECRETO 262 DEL 3 OTTOBRE 2006 (n. 47845.1/2007)
				AB	SEMIN ARBOR	20 70		Euro 7,48	Euro 2,67	

Notifica

Annotazioni

variazione culturale ex d.l. n. 262/06 - qualità 'dichiarata o parificata a coltura presente nel quadro tariffario

Partita

#### INTESTATI

N.	DATI ANAGRAFICI	CODICE FISCALE	DIRITTI E ONERI REALI
1	INTERDONATO Giuseppe Roberto nato a SAN PIERO PATTI il 24/04/1960	NTRGPP60D24I086G*	(1) Proprietà per 1/2
2	INTERDONATO Massimo nato a SAN PIERO PATTI il 18/07/1968	NTRMSM68L18I086G*	(1) Proprietà per 1/2

DATI DERIVANTI DA

RETTIFICA DI INTESTAZIONE ALL'ATTUALITA' del 30/12/1998 protocollo n. ME0227416 Voltura in atti dal 15/07/2010 Repertorio n.: 4440 Rogante: S. MIAGNO Sede: PATTI

Registrazione: UR Sede: MESSINA n: 359 del 19/01/1999 R.201795/10 DONAZIONE (n. 1276.1/1999)

Unità immobiliari n. 1

Visura telematica esente per fini istituzionali

\* Codice Fiscale Validato in Anagrafe Tributaria

## Visura per immobile

### Situazione degli atti informatizzati al 22/10/2021

Data: 22/10/2021 - Ora: 14:01:46 Fine  
 Visura n.: T203222 Pag: 1

<b>Dati della richiesta</b>	<b>Comune di SAN PIERO PATTI ( Codice: I086)</b>		
<b>Catasto Terreni</b>	<b>Provincia di MESSINA</b>		
	<b>Foglio: 9 Particella: 15</b>		

N.		DATI IDENTIFICATIVI				DATI CLASSAMENTO				DATI DERIVANTI DA	
		Foglio	Particella	Sub	Porz	Qualità Classe	Superficie(m²) ha are ca	Deduz	Reddito		
1	9	15			AA	ULIVETO 2	04 00		Dominicale Euro 2,58	Agrario Euro 1,14	Tabella di variazione del 09/03/2007 protocollo n. ME0108467 in atti dal 09/03/2007 TRASMISSIONE DATI AI SENSI DEL DECRETO 262 DEL 3 OTTOBRE 2006 (n. 47841.1/2007)
					AB	PASCOLO 2	04 40		Euro 0,57	Euro 0,18	
Notifica		<b>Partita</b>									
Annotazioni		passaggi intermedi da esaminare - variazione culturale ex d.l. n. 262/06 - qualità dichiarata o patificata a coltura presente nel quadro tariffario									

INTESTATO		DATI ANAGRAFICI		DIRITTI E ONERI REALI	
N.				CODICE FISCALE	
1	TRUSSO ALO' Francesca nata a PATTI il 04/06/1983			TRSPNC83H44G377D*	
DATI DERIVANTI DA		ISTRUMENTO (ATTO PUBBLICO) del 05/05/2006 Nota presentata con Modello Unico in atti dal 01/06/2006 Repertorio n.: 9650 Rogame: FAZIO ANTONINO Sede: PATTI			
		Registrazione: Sede: COMPRAVENDITA (n. 11587.1/2006)			

Unità immobiliari n. 1

Visura telematica esente per fini istituzionali

\* Codice Fiscale Validato in Anagrafe Tributaria



**Entrate**

Direzione Provinciale di Messina  
Ufficio Provinciale - Territorio  
Servizi Catastali

# Visura per immobile

## Situazione degli atti informatizzati al 22/10/2021

Data: 22/10/2021 - Ora: 14.01.14 Fine  
Visura n.: T204288 Pag: 1

<b>Dati della richiesta</b>	<b>Comune di SAN PIERO PATTI ( Codice: 1086)</b>	
<b>Catasto Terreni</b>	<b>Provincia di MESSINA</b> <b>Foglio: 9 Particella: 47</b>	

### Immobile

N.	DATI IDENTIFICATIVI			DATI CLASSAMENTO				DATI DERIVANTI DA	
	Foglio	Particella	Sub	Porz	Qualità Classe	Superficie(m <sup>2</sup> ) ha are ca	Deduz		Reddito
1	9	47		AA	SEMINATIVO	3	24 71		Agrario Euro 2,04
				AB	PASCOLO ARB	1	62 79	Euro 12,97	Euro 4,86
Partita									
<b>Notifica</b>									
<b>Annotazioni</b> di stadio: Variazione culturale eseguita ai sensi del DL 3.10.2006 n. 262, convertito con modificazioni nella legge 24.11.2006 n. 286 e successive modificazioni (anno 2016) - Eseguita a seguito di dichiarazione resa il 09/06/2016 all'Organismo Pagatore AGEA con la domanda AGEA. ADU.2016.0833612 (Scheda validazione/fascicolo prot. n. AGEA. CAA599.2016.0002838)									

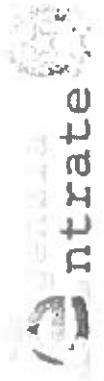
### INTESTATO

N.	DATI ANAGRAFICI	CODICE FISCALE	DIRITTI E ONERI REALI
1	RABBONI Vittorio Emmele nato a PATTI il 16/08/1944	RBBVTR4JMI6G377P*	(1) Proprieta' per 1/1
<b>DATI DERIVANTI DA</b> DENUNZIA (NEI PASSAGGI PER CAUSA DI MORTE) del 28/02/2005 protocollo n. ME0126020 in atti dal 18/07/2005 Registrazione: UU Sede: PATTI Volume: 214 n. 195 del 27/06 2005 SUCCESSIONE IN MORTE DI RABBONI PAOLO (n. 13512.3/2005)			

Unità immobiliari n. 1

Visura telematica esente per fini istituzionali

\* Codice Fiscale Validato in Anagrafe Tributaria



Direzione Provinciale di Messina  
Ufficio Provinciale - Territorio  
Servizi Catastali

Data: 22/10/2021 - Ora: 14:01:34 Fine  
Visura n.: T205286 Pag: 1

## Visura per immobile

### Situazione degli atti informatizzati al 22/10/2021

Dati della richiesta		Comune di SAN PIERO PATTI ( Codice: 1086)	
Catasto Terreni		Provincia di MESSINA	
		Foglio: 25 Particella: 179	

#### Immobile

N.	DATI IDENTIFICATIVI			DATI CLASSAMENTO				DATI DERIVANTI DA		
	Foglio	Particella	Sub	Porz.	Qualità Classe	Superficie(m²) ha are ca	Deduz		Reddito	Agrario
1	25	179		-	ULIVETO 3	05 30		Euro 3,01	Euro 1,37	Variazione del 17/05/2014 protocollo n. ME0367318 in atti dal 09/12/2014 TRASMISSIONE DATI AGEA AI SENSI DEL DL. 3.10.2006 N. 262 (n. 14600.1/2014)
Notifica										
Annotazioni										
di studio: Variazione culturale eseguita ai sensi del DL 3.10.2006 n. 262, convertito con modificazioni nella legge 24.11.2006 n. 286 e successive modificazioni (anno 2014) - Eseguita a seguito di dichiarazione resa il 17/05/2014 all'Organismo Pagatore AGEA. ADU.2014.0747303 (Scheda validazione/fascicolo prot. n. AGEA. CAA5050.2014.0000044)										


#### INTESTATI

N.	DATI ANAGRAFICI	CODICE FISCALE	DIRITTI E ONERI REALI
1	BOVARO Giuseppe nato a SAN PIERO PATTI il 10/10/1951	BVRGPP51R101086F*	(1) Proprietà per 1/3
2	BOVARO Maria Felicia nata a SAN PIERO PATTI il 07/09/1955	BVRNMF55P47086J*	(1) Proprietà per 1/3
3	BOVARO Pietro nato a SAN PIERO PATTI il 05/08/1950	BVRPTR50M1051086V*	(1) Proprietà per 1/3
DATI DERIVANTI DA			
DENUNZIA (NEI PASSAGGI PER CAUSA DI MORTE) del 13/02/1985 Voltura in atti dal 06/03/1987 Registrazione: UR Sede: PATTI Volume: 194 n. 182 del 01/07/1985 (n. 495785)			

Unità immobiliari n. 1

Visura telematica esente per fini istituzionali

\* Codice Fiscale Validato in Anagrafe Tributaria



**trate**

Direzione Provinciale di Messina  
Ufficio Provinciale - Territorio  
Servizi Catastali

Data: 22/10/2021 - Ora: 13.59.46 Fine  
Visura n.: T205109 Pag: 1

## Visura per immobile

### Situazione degli atti informatizzati al 22/10/2021

<b>Dati della richiesta</b>	<b>Comune di SAN PIERO PATTI ( Codice: 1086)</b>	
<b>Catasto Terreni</b>	<b>Provincia di MESSINA</b>	
	<b>Foglio: 25 Particella: 180</b>	

#### Immobile

N.	DATI IDENTIFICATIVI			DATI CLASSAMENTO				DATI DERIVANTI DA		
	Foglio	Particella	Sub	Porz.	Qualità Classe	Superficie(m <sup>2</sup> ) ha are ca	Deduz		Reddito	Agrario
1	25	180		AA	ULIVETO 3	33 00		Euro 18,75	Euro 8,52	Tabella di variazione del 09/03/2007 protocollo n. ME0109001 in atti dal 09/03/2007 TRASMISSIONE DATI AI SENSI DEL DECRETO 262 DEL 3 OTTOBRE 2006 (n. 48287.1/2007)
				AB	SEMIN ARBOR	07 90		Euro 2,86	Euro 1,02	

Notifica

Annotazioni

variazione culturale ex d.l. n. 262/06 - qualità dichiarata o particella a coltura presente nel quadro tariffario

#### INTESTATI

N.	DATI ANAGRAFICI	CODICE FISCALE	DIRITTI E ONERI REALI
1	BOVARO Giuseppe nato a SAN PIERO PATTI il 10/10/1951	BVRGPP51R10J086F*	(1) Proprietà per 1/3
2	BOVARO Maria Felicia nata a SAN PIERO PATTI il 07/09/1955	BVRMFL55P47J086J*	(1) Proprietà per 1/3
3	BOVARO Pietro nato a SAN PIERO PATTI il 05/08/1950	BVRPTR50M105J086V*	(1) Proprietà per 1/3

Unità immobiliari n. 1

Visura telematica esente per fini istituzionali

\* Codice Fiscale Validato in Anagrafe Tributaria



Direzione Provinciale di Messina  
Ufficio Provinciale - Territorio  
Servizi Catastali

Data: 26/10/2021 - Ora: 10.30.37 Fine  
Visura n.: T112324 Pag: 1

## Visura per immobile

### Situazione degli atti informatizzati al 26/10/2021

Dati della richiesta		Comune di SAN PIERO PATTI (Codice: 1086)	
Catasto Terreni		Provincia di MESSINA	
		Foglio: 25 Particella: 749	

#### Immobile

N.	DATI IDENTIFICATIVI			DATI CLASSAMENTO				DATI DERIVANTI DA	
	Foglio	Particella	Sub	Porz	Qualità Classe	Superficie(m <sup>2</sup> ) ha are ca	Deduz		Reddito
1	25	749		-	NOCCIOLETO 3	03 36		Dominicale Euro 1,65	Agrario Euro 0,35
Notifica									
Partita									

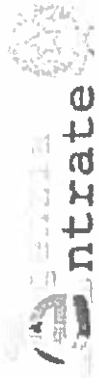
#### INTESTATO

N.	DATI ANAGRAFICI	CODICE FISCALE	DIRITTI E ONERI REALI
1	GULINO Salvatore nato a SAN PIERO PATTI il 19/10/1932	GLNSVT32R190861*	(1) Proprietà per 1000/1000

Unità immobiliari n. 1

Visura telematica esente per fini istituzionali

\* Codice Fiscale Validato in Anagrafe Tributaria



Direzione Provinciale di Messina  
Ufficio Provinciale - Territorio  
Servizi Catastali

Data: 22/10/2021 - Ora: 13.59.56 Fine  
Visura n.: T205506 Pag: 1

## Visura per immobile

### Situazione degli atti informatizzati al 22/10/2021

<b>Dati della richiesta</b>	<b>Comune di SAN PIERO PATTI ( Codice: 1086)</b>	
<b>Catasto Terreni</b>	<b>Provincia di MESSINA</b>	
<b>Immobile</b>	<b>Foglio: 25 Particella: 769</b>	

N.	DATI IDENTIFICATIVI			DATI CLASSAMENTO			DATI DERIVANTI DA		
	Foglio	Particella	Sub	Porz	Qualità Classe	Superficie(m <sup>2</sup> ) ha arc ca		Deduz	Reddito
1	25	769		-	VIGNETO 4	07 96		Euro 2,88	Euro 1,64
Notifica				Partita			Tipo mappale del 03/11/2009 protocollo n. ME0359260 in atti dal 03/11/2009 presentato il 03/11/2009 (n. 359260.1/2009)		


#### INTESTATO

N.	DATI ANAGRAFICI	CODICE FISCALE	DIRITTI E ONERI REALI
1	GULLINO Salvatore nato a SAN PIERO PATTI il 19/10/1932	GLNSVT32R1910861*	(1) Proprietà per 1000/1000

Unità immobiliari n. 1

Visura telematica esente per fini istituzionali

\* Codice Fiscale Validato in Anagrafe Tributaria



Direzione Provinciale di Messina  
Ufficio Provinciale - Territorio  
Servizi Catastali

Data: 29/07/2021 - Ora: 12.43.24 Fine  
Visura n.: T190698 Pag: 1

## Visura per immobile

### Situazione degli atti informatizzati al 29/07/2021

<b>Dati della richiesta</b>	<b>Comune di SAN PIERO PATTI ( Codice: 1086)</b>	
<b>Catasto Terreni</b>	<b>Provincia di MESSINA</b>	
	<b>Foglio: 26 Particella: 59</b>	

#### Immobile

N.	DATI IDENTIFICATIVI		DATI CLASSAMENTO				DATI DERIVANTI DA	
	Foglio	Particella	Sub	Porz	Qualità Classe	Superficie(m²) ha are ca		Deduz
1	26	59	-	-	SEMIN ARBOR	35 - 40		
Notifica						Partita	4047	

#### INTESTATO

N.	DATI ANAGRAFICI	CODICE FISCALE	DIRITTI E ONERI REALI
1	DIBLASI Lucia nata a SAN PIERO PATTI il 23/08/1905	DBLLCU05M1631086N*	(1) Proprietà per 1000/1000

Unità immobiliari n. 1

Visura telematica esente per fini istituzionali

\* Codice Fiscale Validato in Anagrafe Tributaria



Direzione Provinciale di Messina  
Ufficio Provinciale - Territorio  
Servizi Catastali

# Visura per immobili

## Situazione degli atti immobiliari al 07/2021

Data: 29/07/2021 - Ora: 12.47.24 - Fine  
Visura n.: T193196 Pag: 1

<b>Dati della richiesta</b>	Comune di SAN PIERO PATTI ( : 1086)	
<b>Catasto Terreni</b>	Provincia di MESSINA Foglio: 26 Particella: 61	

### Immobile

N.	DATI IDENTIFICATIVI				CLASSAMEN		DATI DERIVANTI DA
	Foglio	Particella	Sub	Porz	Qualità Classe	Superficie	
1	26	61	-	SEMIN ARBOR	4	07 70	Reale Agrario Euro 0,72 L. 1.386 Impianto meccanografico del 23/07/1976

### Intestati


N.	DATI ANAGRAFICI	CODICE FISCALE	DIRITTI E ONERI REALI
1	CAPPADONA Maria nata a SAN PIERO PATTI il 03/07/1968	CPPMIRA68L431086J*	(1) Proprietà per 1/2 in regime di separazione dei beni
2	SCOLARO Tindara nata a SAN PIERO PATTI il 27/07/1945	SCLTDR45L671086E*	(1) Proprietà per 2/4

ISTRUMENTO (ATTO PUBBLICO) del 28/05/2003 protocollo n. 160215 Trascrizione in atti dal 17/06/2003 Repertorio n.: 18620 Rogante: MAGNO SILVERIO Sede: MESSINA  
Registrazione: Sede: DIVISIONE (n. 13477.4/2003)

Unità immobiliari n. 1

Visura telematica esente per fini istituzionali

\* Codice Fiscale Validato in Anagrafe Tributaria



Direzione Provinciale di Messina  
Ufficio Provinciale - Territorio  
Servizi Catastali

Data: 29/07/2021 - Ora: 12.51.13 Fine  
Visura n.: T195475 Pag: 1

## Visura per immobile

### Situazione degli atti informatizzati al 29/07/2021

<b>Dati della richiesta</b>	Comune di <b>SAN PIERO PATTI</b> ( Codice: 1086)	
<b>Catasto Terreni</b>	Provincia di <b>MESSINA</b> Foglio: <b>26</b> Particella: <b>62</b>	

#### Immobile

N.	DATI IDENTIFICATIVI			DATI CLASSAMENTO			DATI DERIVANTI DA		
	Foglio	Particella	Sub	Porz	Qualità Classe	Superficie(m²) ha are ca		Deduz	Reddito
1	26	62	-	-	SEMIN ARBOR	03 50			
Partita									
Innanzitutto Agrario Euro 1.72 L. 3.325									
Impianto meccanografico del 23/07/1976									


#### INTESTATI

N.	DATI ANAGRAFICI			DATI ANAGRAFICI		DATI ANAGRAFICI		DIRITTI E ONERI REALI	
1	CAPPADONA Maria nata a SAN PIERO PATTI il 03/07/1968			CODICE FISCALE		CPPMRA68L431086J*		(1) Proprieta' per 1/2 in regime di separazione dei beni	
2	SCOLARO Tindara nata a SAN PIERO PATTI il 27/07/1945			CODICE FISCALE		SCLTDR45L671086E*		(1) Proprieta' per 2/4	
DATI DERIVANTI DA									
ISTRUMENTO (ATTO PUBBLICO) del 28/05/2003 protocollo n. 160215 Trascrizione in atti dal 17/06/2003 Repertorio n.: 18620 Rogante: MAGNO SILVERIO Sede: MESSINA									
Registrazione: Sede: DIVISIONE (n. 13477.4/2003)									

Unità immobiliari n. 1

Visura telematica esente per fini istituzionali

\* Codice Fiscale Validato in Anagrafe Tributaria



Direzione Provinciale di Messina  
Ufficio Provinciale - Territorio  
Servizi Catastrali

Data: 29/07/2021 - Ora: 13.16.06 Fine  
Visura n.: T206717 Pag: 1

## Visura per immobile

### Situazione degli atti informatizzati al 29/07/2021

<b>Dati della richiesta</b>	<b>Comune di SAN PIERO PATTI ( Codice: 1086)</b>		
	<b>Provincia di MESSINA</b>		
<b>Catasto Terreni</b>	<b>Foglio: 26 Particella: 73</b>		

**Immobile**

N.	DATI IDENTIFICATIVI		DATI CLASSAMENTO				DATI DERIVANTI DA
	Foglio	Particella Sub	Porz	Qualità Classe	Superficie(m²) ha are ca	Deduz	
1	26	73	-	SEMIN ARBOR	09 55		
Notifica							
							FRAZIONAMENTO in atti dal 06/03/1987 (n. 1682) L. 2.388


**INTESTATI**

N.	DATI ANAGRAFICI		CODICE FISCALE	DIRITTI E ONERI REALI
	Nome	Data		
1	NARDA Carmelo nato a SAN PIERO PATTI il 08/10/1959		NRDCML59R081086A*	(1) Proprieta' per 1/3
2	NARDA Giuseppe nato a SAN PIERO PATTI il 07/11/1956		NRDGGPP56S071086S*	(1) Proprieta' per 1/3
3	SALVA GIUSEPPINA nata a SAN PIERO PATTI il 18/08/1935		SLVGGPP35M581086N*	(1) Proprieta' per 1/3
<b>DATI DERIVANTI DA</b>				
DENUNZIA INEI PASSAGGI PER CAUSA DI MORTE) del 20/05/2004 protocollo n. ME0093235 in atti dal 20/05/2005 Registrazione: UU Scde: PATTI Volume: 214 n. 126 del 21/04/2005 SUCCESSIONE DI NARDA NICHIELE (n. 9576.2/2005)				

Unità immobiliari n. 1

Visura telematica esente per fini istituzionali

\* Codice Fiscale Validato in Anagrafe Tributaria



Direzione Provinciale di Messina  
Ufficio Provinciale - Territorio  
Servizi Catastali

Data: 29/07/2021 - Ora: 13.19.35 Fine  
Visura n.: T207889 Pag: 1

## Visura per immobile

### Situazione degli atti informatizzati al 29/07/2021

<b>Dati della richiesta</b>	<b>Comune di SAN PIERO PATTI ( Codice: 1086)</b>		
<b>Catasto Terreni</b>	<b>Provincia di MESSINA</b>		
	<b>Foglio: 26 Particella: 79</b>		

#### Immobile

N.	DATI IDENTIFICATIVI			DATI CLASSAMENTO				DATI DERIVANTI DA		
	Foglio	Particella	Sub	Porz	Qualità Classe	Superficie(m²) ha are ca	Deduz		Reddito	
1	26	79		-	ULIVETO 4	51 40		Dominicale Euro 17,25 L. 33.410	Agrario Euro 11,95 L. 23.130	Impianto meccanografico del 23/07/1976

Notifica


#### INTERESTATI

N.	DATI ANAGRAFICI	CODICE FISCALE	DIRITTI E ONERI REALI
1	DI BLASI Caterina nata a SAN PIERO PATTI il 26/04/1906	DBLCTN06D661086E*	Comproprietario
2	DI BLASI Francesco nato a SAN PIERO PATTI il 12/12/1908	DBLFCN08T121086V*	Comproprietario
3	DIBLASI Angela;FU GIUSEPPE nata a SAN PIERO PATTI il 09/03/1911		Comproprietario
4	DIBLASI Giuseppe;FU GIUSEPPE nato a SAN PIERO PATTI il 01/03/1917		Comproprietario
5	MAIORANA Concetta;FU ANGELO VED DI BLASI nata a SAN PIERO PATTI il 10/08/1884		Usufruttuario parziale

Unità immobiliari n. 1

Visura telematica esente per fini istituzionali

\* Codice Fiscale Validato in Anagrafe Tributaria



**ntrate**

Direzione Provinciale di Messina  
Ufficio Provinciale - Territorio  
Servizi Catastali

Data: 29/07/2021 - Ora: 12.59.37 Fine  
Visura n.: T199933 Pag: 1

## Visura per immobile Situazione degli atti informatizzati al 29/07/2021

<b>Dati della richiesta</b>	<b>Comune di SAN PIERO PATTI ( Codice: I086)</b>	
<b>Catasto Terreni</b>	<b>Provincia di MESSINA</b>	
	<b>Foglio: 26 Particella: 399</b>	

### Immobile

N.	DATI IDENTIFICATIVI		DATI CLASSAMENTO				DATI DERIVANTI DA
	Foglio	Particella Sub	Porz	Qualità Classe	Superficie(m²) ha are ca	Deduz	
1	26	399	-	SEMIN ARBOR 2	03 40		Agrario Euro 0,53 L. 3.230 L. 1.020 Impianto meccanografico del 23/07/1976

### Intestatari


N.	DATI ANAGRAFICI		CODICE FISCALE	DIRITTI E ONERI REALI
	Nome	Data di nascita		
1	GUARRERA Venera	nata a RIPOSTO il 07/04/1923	GRRVNR23D47I32511*	(1) Proprieta' per 3/9
2	PINTAUDI Andrea	nato a SAN PIERO PATTI il 12/09/1942	PNTNDR42P12I086P*	(1) Proprieta' per 2/9
3	PINTAUDI Concetta	nata a SAN PIERO PATTI il 10/12/1946	PNTCCT46T50I086T*	(1) Proprieta' per 2/9
4	PINTAUDI Silvana	Vincenza nata a MONTALBANO ELICONA il 09/08/1955	PNTSVN55M49F400R*	(1) Proprieta' per 2/9

**DATI DERIVANTI DA**  
 DENUNZIA (NEI PASSAGGI PER CAUSA DI MORTE) del 13/10/1988 protocollo n. 221989 in atti dal 10/09/2002 Registrazione: UR Sede: PATTI Volume: 999 n. 216 del 22/06/1989  
 SUCC (n. 5877.1/1989)

Unità immobiliari n. 1

Visura telematica esente per fini istituzionali

\* Codice Fiscale Validato in Anagrafe Tributaria



**Entrate**

Direzione Provinciale di Messina  
Ufficio Provinciale - Territorio  
Servizi Catastali

Data: 29/07/2021 - Ora: 13.01.05 Fine  
Visura n.: T200621 Pag: 1

## Visi per immobile Situazione degli informatizzati al 29/07/2021

<b>Dati della richiesta</b>	Comune di SAN PIERO PATTI ( Codice: Provincia di MESSINA Foglio: 26 Particella: 400	
<b>Catasto Terreni</b>		

### Immobile

N.	DATI IDENTIFICATIVI		Porz	Qualità Classe	DATI		SSAMENTO			DATI DERIVANTI DA	
	Foglio	Particella			Sub	Superficie(m:)	ha	ca	Deduz		Dominicale
1	26	400	-	SEMIN ARBOR	2	03	30		Euro 1,62 L. 3.135	Agrario Euro 0,51 L. 990	Impianto meccanografico del 23/07/1976
Notifica				Partita		5920					


### INTESTATI

N.	DATI ANAGRAFICI		CODICE FISCALE	DIRITTI E ONERI REALI
	Nome	Data di nascita		
1	PINTAUDI Antonino	nato a SAN PIERO PATTI il 04/03/1940	PNTNNN40C04I086B*	(1) Proprieta' per 1/4
2	PINTAUDI Carmela	nata a SAN PIERO PATTI il 04/11/1927	PNTCML27S44I086A*	(1) Proprieta' per 1/4
3	PINTAUDI Rita	nata a SAN PIERO PATTI il 14/05/1944	PNTRT44E54I086I1*	(1) Proprieta' per 1/4
4	PINTAUDI Rosario	nato a SAN PIERO PATTI il 01/04/1931	PNTRSR31D01I086T*	(1) Proprieta' per 1/4
DATI DERIVANTI DA		DENUNZIA NEI PASSAGGI PER CAUSA DI MORTE) del 03/10/1978 Voltura in atti dal 06/03/1987 Registrazione: UR Sede: PATTI Volume: 188 n. 194 del 26/05/1979 (n. 545679		

Unità immobiliari n. 1

Visura telematica esente per fini istituzionali

\* Codice Fiscale Validato in Anagrafe Tributaria



**Entrate**

Direzione Provinciale di Messina  
Ufficio Provinciale - Territorio  
Servizi Catastali

Data: 29/07/2021 - Ora: 12.57.39 Fine  
Visura n.: T198933 Pag: 1

# Visura per immobile

## Situazione degli atti informatizzati al 29/07/2021

<b>Dati della richiesta</b>	<b>Comune di SAN PIERO PATTI ( Codice: 1086)</b>	
<b>Catasto Terreni</b>	<b>Provincia di MESSINA</b>	
	<b>Foglio: 26 Particella: 401</b>	

### Immobile

N.	DATI IDENTIFICATIVI		Porz	Qualità Classe	DATI CLASSAMENTO		Reddito	DATI DERIVANTI DA
	Foglio	Particella			Superficie(m²)	Deduz		
1	26	401	-	SEMIN ARBOR 4	ha arc cu 06 60	Dominicale Euro 1,87 L. 3.630	Agrario Euro 0,61 L. 1.188	Impianto meccanografico del 23/07/1976
Notifica								
Partito								


### INTESTATI

N.	DATI ANAGRAFICI		CODICE FISCALE	DIRITTI E ONERI REALI
	Nome	Data		
1	GUARRERA Venera	nata a RIPOSTO il 07/04/1923	GRRVNR23D47I32511*	(1) Proprieta' per 3/9
2	PINTAUDI Andrea	nato a SAN PIERO PATTI il 12/09/1942	PNTNDR42P121086P*	(1) Proprieta' per 2/9
3	PINTAUDI Concetta	Francesca nata a SAN PIERO PATTI il 10/12/1946	PNTCCT46T501086T*	(1) Proprieta' per 2/9
4	PINTAUDI Silvana	Vincenza nata a MONTALBANO ELICONA il 09/08/1955	PNTSVN55M49F400R*	(1) Proprieta' per 2/9
DATI DERIVANTI DA				
DENUNZIA (NEI PASSAGGI PER CAUSA DI MORTE) del 13/10/1988 protocollo n. 221989 in atti dal 10/09/2002 Registrazione: UR Sede: PATTI Volume: 999 n. 216 del 22/06/1989				
SUCC (n. 5877.1/1989)				

Unità immobiliari n. 1

Visura telematica esente per fini istituzionali

\* Codice Fiscale Validato in Anagrafe Tributaria



Direzione Provinciale di Messina  
Ufficio Provinciale - Territorio  
Servizi Catastali

Data: 29/07/2021 - Ora: 13.09.25 Fine  
Visura n.: T204214 Pag: 1

## Visura per immobile

### Situazione degli atti informatizzati al 29/07/2021

<b>Dati della richiesta</b>	<b>Comune di SAN PIERO PATTI ( Codice: 1086)</b>	
<b>Catasto Terreni</b>	<b>Provincia di MESSINA</b>	
	<b>Foglio: 26 Particella: 402</b>	

**Immobile**

N.	DATI IDENTIFICATIVI		DATI CLASSAMENTO				DATI DERIVANTI DA			
	Foglio	Particella	Sub	Porz	Qualità Classe	Superficie(m²) ha are ca		Deduz	Reddito	
1	26	402	-	-	SEMIN ARBOR	05 90	-	Dominicale Euro 1,68 L. 3.245	Agrario Euro 0,55 L. 1.062	Impianto meccanografico del 23/07/1976
Notifica				Partita		5920				

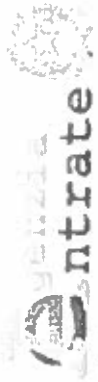
**INTESTATI**

N.	DATI ANAGRAFICI		CODICE FISCALE	DIRITTI E ONERI REALI
1	PINTAUDI Antonino	nato a SAN PIERO PATTI il 03/03/1940	PNTNN40C4I086B*	(1) Proprieta' per 1/4
2	PINTAUDI Carmela	nata a SAN PIERO PATTI il 04/11/1927	PNTCM127S4I086A*	(1) Proprieta' per 1/4
3	PINTAUDI Rita	nata a SAN PIERO PATTI il 14/05/1944	PNTR144E54I086I1*	(1) Proprieta' per 1/4
4	PINTAUDI Rosario	nato a SAN PIERO PATTI il 01/04/1931	PNTRSR31D01I086T*	(1) Proprieta' per 1/4
<b>DATI DERIVANTI DA</b>		DENUNZIA (NEI PASSAGGI PER CAUSA DI MORTE) del 03/10/1978 Voltura in atti dal 06/03/1987 Registrazione: UR Sede: PATTI Volume: 188 n: 194 del 26/05/1979 (n. 545679)		

Unità immobiliari n. 1

Visura telematica esente per fini istituzionali

\* Codice Fiscale Validato in Anagrafe Tributaria



Direzione Provinciale di Messina  
Ufficio Provinciale - Territorio  
Servizi Catastrali

Data: 29/07/2021 - Ora: 13.17.18 Fine  
Visura n.: T207164 Pag: 1

## Visura per immobile

### Situazione degli atti informatizzati al 29/07/2021

Dati della richiesta		Comune di SAN PIERO PATTI ( Codice: I086)	
Catasto Terreni		Provincia di MESSINA	
Immobile		Foglio: 26 Particella: 514	

N.	DATI IDENTIFICATIVI			DATI CLASSAMENTO			DATI DERIVANTI DA				
	Foglio	Particella	Sub	Porz	Qualità Classe	Superficie(m²) ha are ca		Deduz	Reddito		
1	26	514		-	SEMIN ARBOR	3	14	30	Dominicale Euro 5,17 L. 10.010	Agrario Euro 1,85 L. 3.575	FRAZIONAMENTO in atti dal 06/03/1987 (n. 1682)

#### INTESTATI

N.	DATI ANAGRAFICI	DATI ANAGRAFICI	CODICE FISCALE	DIRITTI E ONERI REALI
1	NARDA Silvana nata a SAN PIERO PATTI il 20/02/1962		NRDSVNG2B60I086L*	(1) Proprieta' per 1/2
2	VERGARA Caterina nata a MESSINA il 30/04/1983		VRGCRN83D70F158B*	(1) Proprieta' per 2/12
3	VERGARA Domenico nato a SANTA CRISTINA D'ASPROMONTE il 14/12/1950		VRGDCN50T14I176E*	(1) Proprieta' per 1/6
4	VERGARA Giuseppe nato a MESSINA il 23/11/1984		VRGGPP84S23F158J*	(1) Proprieta' per 2/12

DATI DERIVANTI DA  
SUCCESSIONE EX LEGE di NARDA MARIA CONCETTA del 25/06/2018, registrata il 30/07/2019 al Volume: 88888 Numero: 228038 Scde: MESSINA in atti dal 20/08/2019, derivante da Nota di Trascrizione - Reparto PI: MESSINA reg. particolare 17611.1/2019

Unità immobiliari n. 1

Visura telematica esente per fini istituzionali

\* Codice Fiscale Validato in Anagrafe Tributaria

# COROGRAFIA / ORTOFOTO

AREA PERCOSA DAL FUOCO C.DA SANBUICO



# COROGRAFIA / ORTOFOTO



AREA PERCORSO DAL FUOCO C.DA PETTIROSSO



# COROGRAFIA / ORTOFOTO

AREA PERCOSA DAL FUOCO C.DA ROCCHE - ANNUNZIATA







# ESTRATTO DI MAPPA

Scala 1:2.000

Foglio 25

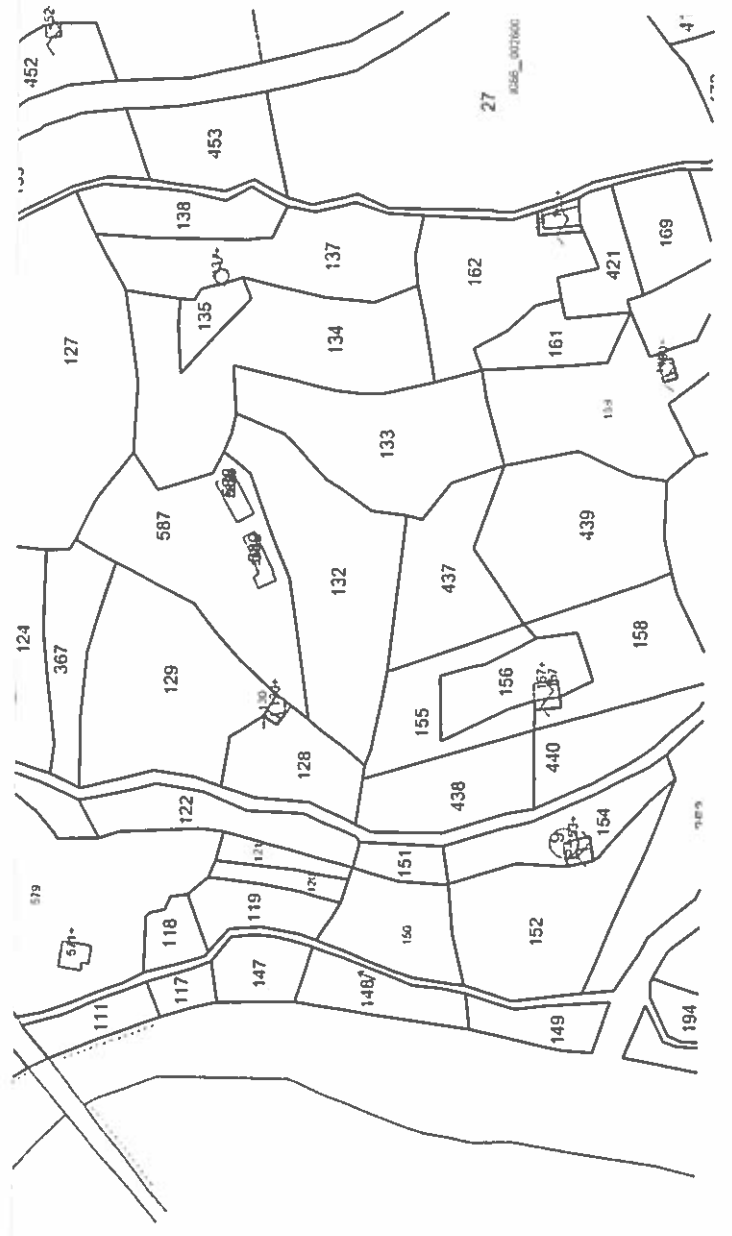

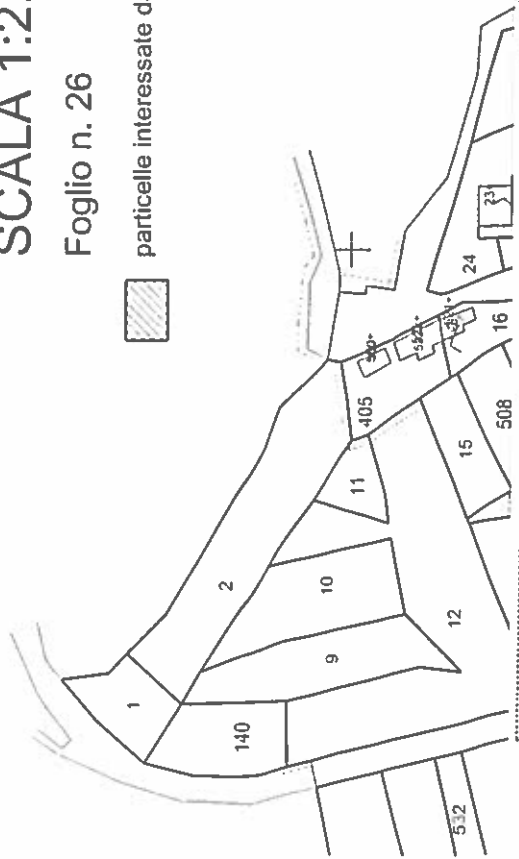
 paricelle interessate dal fuoco ( per le superfici vedi elenco)

# ESTRATTO DI MAPPA SCALA 1:2.000

Foglio n. 26



particelle interessate dal fuoco ( per superfici vedi allegato elenco)



In ordine all'acclusa proposta di deliberazione, ai sensi dell'art. 53 della Legge 08-06-1990, n. 142, recepito dell'art. 1°, lettera i) della L.R. 11-12-1991, n. 48 e successive modifiche vengono espressi i relativi pareri come espresso: IL RESPONSABILE del servizio interessato – per quanto concerne la regolarità tecnica – esprime parere: favorevole

Data 17-12-2021

Il Responsabile Area Tecnica



In ordine all'acclusa proposta di deliberazione, e in ordine ai vincoli contenuti nell'art. 9 del D.L. 78/2009, convertito nella legge 3 agosto 2009 n. 102, nonché dalla circolare del Ministero dell'Economia e Finanza 6 Aprile 2011, n. 11, il RESPONSABILE del servizio interessato Dichiaro: che in relazione all'impegno di spesa di € \_\_\_\_\_ è stato preventivamente accertato che il programma dei conseguenti pagamenti è compatibile sia con gli stanziamenti di bilancio, sia con le regole di finanza pubblica e, conseguentemente, con il rispetto di quanto previsto dal patto di stabilità interno, nonché con gli indirizzi posti da questa amministrazione

Data

Il Responsabile Area Tecnica

( \_\_\_\_\_ )

IL RESPONSABILE di ragioneria – per quanto concerne la regolarità contabile – esprime parere: favorevole

Data 17-12-2021

Il Responsabile della Ragioneria

Dott.ssa Graziella Castellino



Inoltre, il responsabile del servizio finanziario, a norma dell'art. 55 della Legge 08-06-1990, n. 142 recepito dell'art. 1, comma 1°, lettera i) della L.R. 11-12-1991, n. 48 e successive modificazioni, nonché l'art. 153, comma 5 D.Lgs 267/2000

#### ATTESTA

Che la complessiva spesa di E ..... trova copertura finanziaria alla MISSIONE .....  
PROGRAMMA ..... TITOLO .....  
CAPITOLO ..... del bilancio 2021 ( Imp. Provv. n. \_\_\_\_\_ )

Data

Il Responsabile della Ragioneria

Dott.ssa Graziella Castellino

#### LA GIUNTA MUNICIPALE

VISTA la superiore proposta di deliberazione ;

CONSIDERATO che

VISTA la Legge 08-06-1990, n. 142 così come recepita con Legge Regionale 11-12-1991, n. 48 e successive modificazioni ;

VISTO lo Statuto Comunale;

VISTA la Circolare n. 02 dell'11-04-1992 dell'Assessorato Regionale degli Enti Locali ;

VISTI i pareri favorevoli espressi ai sensi dell'art. 53 della Legge 08-06-1990, n. 142 recepito dall'art. 1, comma 1°, lettera i) della L.R. 11-12-1991, n. 48 e successive modificazioni ;

VISTO l'O.A.EE.LL. vigente in Sicilia ;

con voti unanimi, resi nelle forme di legge.

#### DELIBERA

di approvare l'acclusa proposta di deliberazione che si intende integralmente trascritta ad ogni effetto di legge nel presente dispositivo

#### LA GIUNTA MUNICIPALE

Con separata votazione e con voti unanimi


#### DELIBERA

Di dichiarare la presente immediatamente esecutiva.


IL PRESIDENTE ALLE ORE 14,35 DICHIARA CHIUSA LA SEDUTA

Il presente verbale, dopo la lettura si sottoscrive per conferma

L' Assessore Anziano



Il Sindaco



Il Segretario Comunale





Il presente atto è stato pubblicato all'Albo Pretorio on-line

Il 20-12-2021

E fino al 04-01-2022

L'Addetto  
DI Dio Giovanni

### CERTIFICATO DI PUBBLICAZIONE

Il sottoscritto Segretario certifica , su conforme attestazione dell'Addetto , che la presente deliberazione :  
E' stata pubblicata all'Albo Pretorio on-line il giorno 20-12-2021

— e vi rimarrà per 15 gg. consecutivi

E' rimasta affissa all'Albo Pretorio on- line per 15 gg. consecutivi

Dal 20-12-2021 al 04-01-2022

Li \_\_\_\_\_

Il Segretario Comunale  
Dott.ssa Giuseppina Maria CAMMARARI

Il sottoscritto Segretario Comunale , visti gli atti d'ufficio ,

### ATTESTA

Che la presente deliberazione, pubblicata all'Albo Pretorio on-line Comunale 20-12-2021

E' DIVENUTA ESECUTIVA IL GIORNO 17-12-2021



Decorsi dieci giorni dalla pubblicazione art. 12 comma 1 L.R. 44/91;



Perché dichiarata immediatamente esecutiva ai sensi dell'art. 12 comma 2 L.R. 44/91;

Dalla Residenza Municipale ,li

17-12-2021



Il Segretario Comunale  
Dott.ssa Giuseppina Maria CAMMARARI