



COMUNE DI SAN PIERO PATTI  
Città Metropolitana di Messina

Registro

N. 36

ORIGINALE DI DELIBERAZIONE DI  
CONSIGLIO COMUNALE

28-11-2025

Oggetto: Aggiornamento catasto dei soprassuoli percorsi dal fuoco (catasto incendi) anno 2024 – art. 10, comma 2, L. 353/2000

L'anno duemilaventicinque il giorno VENTOTTO del mese di NOVEMBRE  
Con inizio alle ore 15:42, nella sala delle adunanze del Comune .

Alla convocazione in seduta straordinaria che è stata partecipata ai signori consiglieri a norma di legge , risultano all'appello nominale :

CONSIGLIERI	Presenti	Assenti	CONSIGLIERI	Presenti	Assenti
GERMANA' Maria	X		FRANCO Antonino	X	
IORE Salvatore Vittorio	X		ARDIRI Graziella	X	
INTERDONATO Armando	X		D'AMBRA Maria Pia	X	
IORE Sergio Gaetano	X		NATOLI Massimo Santi	X	
GULINO Laura	X				
SCHEPISI Tindaro	X				
FAZIO Giacinta	X				
NASSISI Claudia	X				

Assegnati n. 12 in carica n. 12 presenti n. 12 Assenti n. 0

Fra gli assenti sono giustificati ( art. 173 dell'Ord. EE.LL. ) i signori :

La Sig.ra GERMANA' Maria nella sua qualità di Presidente, verificato il numero legale degli intervenuti , assume la presidenza e designa scrutatori i Signori :

Partecipa il Segretario Comunale Dott. Carmelo Pino

La seduta è pubblica. Sono presenti il Sindaco e gli Assessori:

## PROPOSTA DI DELIBERAZIONE DI CONSIGLIO COMUNALE

### AREA TECNICA

Nr. ord. della proposta 29

Del 13-10-2025

**OGGETTO:** Aggiornamento catasto dei soprassuoli percorsi dal fuoco (catasto incendi) anno 2024  
- art. 10, comma 2, L. 353/2000

### RELAZIONE

#### Premesso che:

- la legge 21 Novembre 2000, n. 353 "Legge Quadro in materia di incendi boschivi" e successive modifiche ed integrazioni per ultimo dall'art. 9-sexies, comma 1, D.L. 20 giugno 2017, n. 91, convertito, con modificazioni, dalla legge 3 Agosto 2017, n. 123, definisce divieti, prescrizioni e sanzioni sulle zone boschive e sui pascoli i cui soprassuoli siano stati percorsi dal fuoco prevedendo la possibilità da parte dei comuni di apporre, a seconda dei casi, vincoli di diversa natura sulle zone interessate;
- la Regione Siciliana disciplina la materia relativa alla difesa dagli incendi del patrimonio forestale regionale, dei terreni agricoli, del paesaggio e degli ambienti naturali con la Legge Regionale 6 Aprile 1996 n. 16 recante "Riordino della legislazione in materia forestale e di tutela della vegetazione" modificata ed integrata dalla Legge Regionale 14 Aprile 2006, n. 14;
- il comma 1 ter dell'art.3 di quest'ultima Legge Regionale recepisce la Legge Quadro in materia di incendi boschivi, stabilendo che "Nel territorio della Regione trovano altresì applicazione, in quanto compatibili, ed ove non diversamente stabilito, le disposizioni di cui alla legge 21 novembre 2000, n. 353 e successive modifiche ed integrazioni ed al D.lgs 18 Maggio 2001, n. 227 ";
- al comma 2 dell'art. 10, la L. n. 353/2000 stabilisce, che "I comuni provvedono, entro novanta giorni dalla data di approvazione del piano regionale di cui al comma 1 dell'articolo 3, a censire, tramite apposito catasto, i soprassuoli già percorsi dal fuoco nell'ultimo quinquennio, avvalendosi anche dei rilievi effettuati dal Corpo forestale dello Stato. Il catasto è aggiornato annualmente. L'elenco dei predetti soprassuoli deve essere esposto per trenta giorni all'albo pretorio comunale, per eventuali osservazioni. Decorso tale termine, i comuni valutano le osservazioni presentate ed approvano, entro i successivi sessanta giorni, gli elenchi definitivi e le relative perimetrazioni."
- con l'art. 5 co. 1 lett. e) della Legge 8 novembre 2021, n. 155 (in G.U. 08/11/2021, n. 266) di conversione del D.L. 8 settembre 2021, n. 120 viene modificato l'art. 10 della legge 21 Novembre 2000, n. 353;
- con D.P. n. 158/S.6/S.G. del 10 Aprile 2012, il Presidente della Regione Sicilia ha adottato il "Piano Forestale Regionale 2009/2013" (PFR) con annessi "Inventario Forestale" e "Carta Foresta/e Regionale ", oltre alle sopra dette perimetrazioni, ai fini dell'applicazione dell'art. 10 della Legge n. 353/2000, sono considerate "aree boscate e pascoli" le aree classificate come "boschi", "formazioni forestali rade", "aree boscate temporaneamente prive di

copertura", nonché "praterie, pascoli, incolti e frutteti abbandonati" ed "arbusteti", riportate nella "Carta Forestale Regionale Siciliana – Classi inventariali".

- L'art. 12, co. 23 della Legge regionale 25.05.2022, n. 13 in conformità a quanto previsto dal comma 3 dell'articolo 3 del decreto legge 8 settembre 2021, n. 120, convertito con modificazioni dalla legge 8 novembre 2021, n. 155, ha previsto che, qualora, comuni siano inadempienti rispetto a quanto prescritto dal comma 2 dell'articolo 10 della legge 21 novembre 2000, n. 353 e successive modificazioni, in merito sia all'obbligo di censire il catasto dei soprassuoli percorsi dal fuoco che all'obbligo di aggiornarlo annualmente e alle relative procedure di adempimento, la Regione esercita il potere sostitutivo mediante la nomina di un commissario ai sensi dell'articolo 24 della legge regionale 3 dicembre 1991, n. 44.

**Vista** la Delibera di Consiglio Comunale n. 4 del 09/01/2008, con la quale è stato istituito il Catasto dei soprassuoli percorsi dal fuoco di questo comune per l'annualità 2007, così come elaborato dall'Ufficio Tecnico Comunale;

**Visti** gli aggiornamenti del Catasto dei soprassuoli percorsi dal fuoco;

**Considerato** che sulla base dei dati reperiti nel Sistema informativo Forestale (SIF), della documentazione in possesso e delle verifiche effettuate, l'Ufficio Tecnico ha provveduto ad aggiornare il "Catasto dei soprassuoli percorsi dal fuoco" con riferimento agli incendi verificatisi nel corso dell'anno 2024 dando atto, redigendo un documento contenente:

- Relazione illustrativa (Allegato I);
- Tabella riepilogativa elenchi incendi 2024 (Allegato A);
- Elaborati Grafici delle Particelle percorse dal fuoco (Allegato B);

**Ritenuto** di dover aggiornare il Catasto dei soprassuoli percorsi dal fuoco, ai sensi della Legge n. 353 del 21/11/2000, ed adottare gli Elenchi delle aree percorse dal fuoco nell'anno 2024 così come riportati nel sopraccitato documento redatto dall'ufficio Tecnico;

**Dato atto** che sulle aree individuate dal catasto, ai sensi del comma 1 dell'art. 10 della Legge n. 353/2000, graveranno i seguenti divieti e le seguenti prescrizioni:

- a) vincolo 15 anni: la destinazione delle zone boscate e dei pascoli i cui soprassuoli siano stati percorsi dal fuoco non può essere modificata rispetto a quella preesistente l'incendio per almeno quindici anni. In tali aree è consentita la realizzazione solamente di opere pubbliche che si rendano necessarie per la salvaguardia della pubblica incolumità e dell'ambiente. Ne consegue l'obbligo di inserire sulle aree predette un vincolo esplicito da trasferire in tutti gli atti di compravendita stipulati entro quindici anni dall'evento;
- b) vincolo 10 anni: nelle zone boscate e nei pascoli i cui soprassuoli siano stati percorsi dal fuoco, è vietata per dieci anni la realizzazione di edifici nonché di strutture e infrastrutture finalizzate ad insediamenti civili ed attività produttive, fatti salvi i casi in cui per detta realizzazione siano stati già rilasciati atti autorizzativi comunali in data precedente l'incendio sulla base degli strumenti urbanistici vigenti a tale data. In tali aree è altresì vietato, per dieci anni, il pascolo e la caccia;
- c) vincolo 5 anni: sui predetti soprassuoli è vietato lo svolgimento di attività di rimboschimento e di ingegneria ambientale sostenute con risorse finanziarie pubbliche, salvo il caso di specifica autorizzazione concessa o dal Ministro dell'Ambiente, per le aree naturali protette statali, o dalla regione competente, per documentate situazioni di dissesto idrogeologico o per particolari situazioni in cui sia urgente un intervento di tutela su valori ambientali e paesaggistici;
- d) è vietata per tre anni, la raccolta dei prodotti del sottobosco;

**Ritenuto** di dovere procedere, ai sensi della Legge 21-11-2000 n°353 come recepita dalla Legge Regionale 14-04-2006 n. 14 e ss.mm.ii., all'aggiornamento del catasto dei soprassuoli percorsi dal fuoco;

**VISTI** gli elaborati tecnici di aggiornamento che consistono in:

- Relazione illustrativa (Allegato I);
- Tabella riepilogativa elenchi incendi 2024 (Allegato A);
- Elaborati Grafici delle Particelle percorse dal fuoco (Allegato B);

**Visto** che elenco delle aree percorse dal fuoco è stato pubblicato all'Albo Pretorio Comunale per un periodo di trenta giorni, per eventuali osservazioni dal 04/09/2025 al 04/10/2025;

**Che** nei successivi 30 giorni successivi alla pubblicazione non sono intervenute osservazioni da parte dei cittadini come attestato dall'ufficio protocollo con nota prot. 11139 del 09/10/2024;

**Dato atto** che, ai sensi dell'art. 10, comma 2, della L n. 353/2000, il Catasto degli incendi boschivi va aggiornato annualmente e che è ammessa la revisione degli elenchi con la cancellazione delle prescrizioni relative ai divieti di cui al comma 1 solo dopo che siano trascorsi i periodi rispettivamente indicati, per ciascun divieto, dal medesimo comma 1;

**Dato atto** che la presente deliberazione non comporta assunzione di impegno di spesa;

**Viste:**

- La Legge 21 novembre 2000, n. 353 e ss.mm.ii. - "Legge Quadro in materia di incendi boschivi";
- La Legge Regionale 6 Aprile 1996, n. 16 - "Riordino della legislazione in materia forestale e di tutela della vegetazione"
- La Legge Regionale 14 Aprile 2006, n. 14- "Modifiche ed integrazioni alla legge regionale 6 Aprile 1996 n. 16";

**VISTO** lo Statuto comunale;

**VISTA** la legge n. 142/90, recepita dalla l.r. n. 48/91 e ss.mm.ii.;

**VISTO** l'O.R.EE.LL. vigente in Sicilia;

Tutto ciò premesso e considerato,

## **PROPONE**

Per le motivazioni esposte nelle premesse che qui si intendono integralmente richiamate:

1. **Di aggiornare** il Catasto dei soprassuoli percorsi dal fuoco per l'anno 2024, ai sensi della Legge 21/11/2000 n°353 come recepita dalla Legge Regionale 14/04/2006 n°14 e ss.mm.ii., di cui agli allegati elaborati tecnici:
  - a. Relazione illustrativa (Allegato I);
  - b. Tabella riepilogativa elenchi incendi 2024 (Allegato A);
  - c. Elaborati Grafici delle Particelle percorse dal fuoco (Allegato B);
2. **Di Attestare** che gli atti di riferimento della presente deliberazione sono depositati presso L'Ufficio Tecnico di questo Ente;
3. **Dichiarare** la presente delibera immediatamente esecutiva stante l'urgenza di trasmettere gli atti all'Assessorato del Territorio e dell'Ambiente;

Il Responsabile dell'Area Tecnica  
Ing. Coppola Celeste



Il Sindaco  
Marchello Carmelita



## IL PRESIDENTE

Constatata la sussistenza del numero legale, procede con il settimo punto all'o.d.g. "Aggiornamento catasto dei soprassuoli percorsi dal fuoco (catasto incendi) anno 2024 - art. 10, comma 2, L. 353/2000".

Il Presidente espone la proposta.

A questo punto il Presidente, non essendoci interventi, pone a votazione la proposta per alzata di mano

All'**unanimità**

## IL CONSIGLIO

**Vista** la proposta di deliberazione avente ad oggetto "Aggiornamento catasto dei soprassuoli percorsi dal fuoco (catasto incendi) anno 2024 - art. 10, comma 2, L. 353/2000".

**Considerato** che sulla proposta di deliberazione ha espresso:

Il **Responsabile dell'Area Tecnica** per la regolarità tecnica, parere favorevole.

Il **Responsabile dell'Area Ragioneria** per la regolarità contabile, parere favorevole.

**Ritenuto** di dover approvare la proposta così come formulata.

**Visto** l'esito della superiore votazione;

**Visto** lo Statuto Comunale;

**Visto** l'O.EE.LL. vigente nella Regione Siciliana:

## DELIBERA

Di approvare la proposta avente ad oggetto: "Aggiornamento catasto dei soprassuoli percorsi dal fuoco (catasto incendi) anno 2024 - art. 10, comma 2, L. 353/2000".

## IL CONSIGLIO

Con separata ed analoga votazione

## DELIBERA

Di dichiarare l'atto **immediatamente eseguibile**.

La seduta è chiusa alle ore 18,57



## **Comune Di San Piero Patti**

*Città Metropolitana di Messina*

**Piazza A. De Gasperi n. 1**

*Tel. 0941 661388 - Fax 0941 669114*

PEC.: [protocollo@pec.comune.sanpieropatti.me.it](mailto:protocollo@pec.comune.sanpieropatti.me.it)

AREA TECNICA

## **RELAZIONE TECNICA**

**Aggiornamento catasto dei soprassuoli percorsi dal fuoco (catasto incendi) anno 2024**  
– art. 10, comma 2, L 353/2000

## **PREMESSE**

In ottemperanza a quanto richiesto dall'art 10 della L. 353/2000 "Legge quadro in materia di incendi boschivi" e Ordinanza del Presidente del Consiglio dei Ministri 22 ottobre 2007 n. 3624, il Comune di San Piero Patti con Delibera di Consiglio Comunale n. 4 del 09/01/2008, ha istituito il Catasto dei soprassuoli percorsi dal fuoco di questo comune per l'annualità 2007, così come elaborato dall'Ufficio Tecnico Comunale.

Con il presente lavoro si intende aggiornare il catasto delle aree percorse dal fuoco relativamente all'anno 2024. Prima di esaminare nel dettaglio la procedura operativa seguita, si rende opportuno richiamare i principali riferimenti legislativi nazionali e regionali che regolano la materia degli incendi boschivi.

## **NORMATIVA DI RIFERIMENTO**

Il riferimento normativo dell'argomento trattato va inquadrato nella Legge 21/11/2000, n.353, legge quadro in materia di incendi boschivi, pubblicata sulla Gazzetta Ufficiale n. 280 del 30 novembre 2000. Le disposizioni contenute nella suddetta norma sono finalizzate alla conservazione e alla difesa dagli incendi del patrimonio boschivo nazionale. La suddetta norma prevede che le Regioni approvino un piano regionale per la programmazione delle attività di previsione, prevenzione e lotta attiva contro gli incendi boschivi, sulla base delle linee guida e direttive che il Consiglio dei Ministri, su proposta del Ministero delegato avrebbe dovuto approvare entro il termine di 60 giorni dall'entrata in vigore della suddetta legge. L'art. 10, comma 2 della L. 353/2000 prevede che i comuni, entro 90 giorni dalla data di approvazione del Piano regionale di previsione, prevenzione e lotta attiva contro gli incendi boschivi, a censire, tramite apposito Catasto, i soprassuoli già percorsi dal fuoco nell'ultimo quinquennio, avvalendosi anche dei rilievi effettuati dal Corpo Forestale dello Stato. Il Catasto deve essere aggiornato annualmente.

Con D.P. n. 158/S.6/S.G. del 10 Aprile 2012, il Presidente della Regione Sicilia ha adottato il "Piano Forestale Regionale 2009/2013" (PFR) con annessi "Inventario Forestale" e "Carta Forestale Regionale ", oltre alle sopra dette perimetrazioni, ai fini dell'applicazione dell'art. 10 della Legge n. 353/2000, sono considerate "aree boscate e pascoli" le aree classificate come "boschi", "formazioni forestali rade", "aree boscate temporaneamente prive di copertura", nonché "praterie, pascoli, incolti e frutteti abbandonati" ed "arbusteti", riportate nella "Carta Forestale Regionale Siciliana – Classi inventariali".

## **DIVIETI E PRESCRIZIONI**

L'art. 10, comma 2 della L. 21/11/2000, n. 353, stabilisce che i Comuni provvedano a censire tramite il Catasto Incendi, i soprassuoli già percorsi dal fuoco nell'ultimo quinquennio, avvalendosi anche dei rilievi effettuati da parte del Corpo Forestale dello Stato. I comuni devono pertanto provvedere ad elaborare delle planimetrie, riferite all'intero territorio di competenza, indicando le aree interessate dagli incendi, e formando degli appositi elenchi nei quali sia possibile rilevare gli estremi catastali delle medesime aree. L'elenco dei predetti soprassuoli, insieme alle planimetrie, deve essere pubblicato all'Albo Pretorio comunale per trenta giorni, per eventuali osservazioni. Decorso tale termine i comuni valutano le osservazioni presentate dai cittadini e approvano gli elenchi e le planimetrie definitive, entro il termine dei 60 giorni successivi.

L'art. 10, comma 1 della citata legge, inoltre prevede che nei soprassuoli indicati negli elenchi e nelle planimetrie si applichino i sottoindicati divieti:

- **Per un periodo di 15 anni** dalla data dell'incendio, le aree boscate ed i pascoli interessati dall'incendio non possono avere una destinazione urbanistica diversa da quella esistente prima dell'incendio. E' comunque consentita la costruzione di opere pubbliche necessarie alla salvaguardia della pubblica incolumità e dell'ambiente. In tutti gli atti di compravendita dei terreni e degli immobili interessati dall'incendio, stipulati entro il suddetto termine di 15 anni, deve essere espressamente richiamato il vincolo di che trattasi, pena la nullità dell'atto;
- **per un periodo di 10 anni** dalla data dell'incendio sui soprassuoli interessati è vietata la realizzazione di edifici nonché di strutture e infrastrutture finalizzate ad insediamenti civili ed attività produttive, fatti salvi i casi in cui detta realizzazione sia stata prevista in data precedente l'incendio dagli strumenti urbanistici;
- **per un periodo di 10 anni**, limitatamente alle zone boscate percorse da incendi, è vietato altresì il pascolo e la caccia;
- **per un periodo di 3 anni**, la raccolta dei prodotti del sottobosco;
- **per un periodo di 5 anni** sui predetti soprassuoli sono vietate le attività di rimboschimento e di ingegneria ambientale sostenute con risorse finanziarie pubbliche salvo specifica autorizzazione concessa dal Ministero dell'Ambiente, per le aree naturali protette statali, o dalla regione competente, negli altri casi, per documentate situazioni di dissesto idrogeologico e nelle situazioni in cui sia urgente un intervento per la tutela di particolari valori ambientali e paesaggistici. 7

Come previsto dalla Legge, il Catasto incendi deve essere aggiornato ogni anno e in tale occasione si deve procedere ad eliminare le aree per le quali sono scaduti i vincoli precedentemente imposti.

## **METODOLOGIA DI LAVORO**

Il comma 2 dell'art.10 della L.m.353/2000 prevede che i Comuni possano creare il Catasto Incendi servendosi del supporto del Corpo Forestale dello Stato o regionale e delle informazioni relative agli incendi, raccolte dal Corpo Forestale ed elaborate dal sistema informativo della montagna. Il Servizio Tecnico Urbanistico al fine di procedere all'individuazione su base planimetrica e alla elaborazione degli elenchi, relativi alle aree percorse dagli incendi, interessanti il territorio comunale, ha estrapolato dal sistema messo a disposizione dal Corpo Forestale (SIF) i dati relativi alle aree percorse da incendi nel territorio del Comune di San Piero Patti. I dati inseriti risultano strutturati in apposite schede riferite all'anno 2024. In ogni scheda viene riportata la località interessata dall'incendio.

La percentuale di superficie interessata dall'incendio non è riportata sulle schede ma in un apposito elenco, in cui sono individuate per ogni singolo incendio, la percentuale di superficie interessata, e i dati catastali, Foglio e Mappale, delle aree percorse in tutto o in parte dall'incendio.

L'insieme delle planimetrie e degli elenchi, oltre che della presente relazione, costituiscono il Catasto Incendi del Comune di San Piero Patti aggiornamento al 2024 che verrà pubblicato secondo le modalità e i tempi previsti dalla norma, al fine di poterlo rendere esecutivo ed efficace a tutti gli effetti di legge.

## **APPLICAZIONE DELLE SANZIONI**

Il non rispetto dei divieti imposti dalla legge 353/2000 sulle aree percorse da incendi boschivi rappresentate nel Catasto Incendi del Comune di San Piero Patti, fa scattare ai sensi dell'art. 10 comma 3 della medesima legge, diverse sanzioni a seconda delle diverse trasgressioni ai divieti citati nel punto 2: Nel caso di trasgressioni al divieto di pascolo su soprassuoli delle zone boscate percorsi dal fuoco si applica una sanzione amministrativa, per ogni capo, non inferiore a euro 45,00 e non superiore a euro 90,00 e nel caso di trasgressione al divieto di caccia sui medesimi soprassuoli si applica una sanzione amministrativa non inferiore a euro 300,00 e non superiore a euro 600,00.

Nel caso di trasgressioni al divieto di realizzazione di edifici nonché di strutture e infrastrutture finalizzate ad insediamenti civili ed attività produttive su soprassuoli percorsi dal fuoco, si applica l'articolo 20, primo comma, lettera c), della legge 28 febbraio 1985, n. 47. Il giudice, nella sentenza di condanna, dispone la demolizione dell'opera e il ripristino dello stato dei luoghi a spese del responsabile.

Nelle aree e nei periodi a rischio di incendio boschivo sono vietate tutte le azioni, individuate ai sensi dell'articolo 3, comma 3, lettera f), determinanti anche solo potenzialmente l'innesco di

incendio. Per le trasgressioni ai richiamati divieti si applica la sanzione amministrativa del pagamento di una somma non inferiore a € 5.000,00 e non superiore a € 50.000,00. Tali sanzioni sono raddoppiate nel caso in cui il responsabile appartenga a una delle categorie descritte al punto successivo.

In caso di trasgressioni ai divieti di cui al precedente punto da parte di esercenti attività turistiche, oltre alla sanzione di cui al medesimo punto, è disposta la revoca della licenza, dell'autorizzazione o del provvedimento amministrativo che consente l'esercizio dell'attività.

In ogni caso si applicano le disposizioni dell'art. 18 della Legge 8 luglio 1986 n.349 sul diritto del risarcimento del danno ambientale, alla cui determinazione concorrono l'ammontare delle spese sostenute per la lotta attiva e la stima dei danni al soprassuolo ed al suolo.

Si allegano:

- A. Tabella riepilogativa elenco incendi 2024;
- B. Elaborati Grafici delle Particelle percorse dal fuoco.

San Piero Patti, 03/09/2025

Il Responsabile dell'Area Tecnica

FIRMATO DIGITALMENTE

Firmato digitalmente da:  
Ing. Celeste Coppula

CELESTE COPPULA

Firmato il 04/09/2025 09:24

Seriale Certificato: 8564672629201432362

Valido dal 07/03/2023 al 07/03/2026

Intesi Group EU Qualified Electronic Signature  
CA G2







**Comune Di San Piero Patti**

*Città Metropolitana di Messina*

Piazza A. De Gasperi n. 1

Tel. 0941 661388 - Fax 0941 669114

PEC.: [protocollo@pec.comune.sanpieropatti.me.it](mailto:protocollo@pec.comune.sanpieropatti.me.it)

AREA TECNICA

Allegato A

**TABELLA RIEPILOGATIVA ELENCO  
INCENDI 2024**

**Aggiornamento catasto dei soprassuoli percorsi dal fuoco (catasto incendi) anno 2024  
– art. 10, comma 2, L 353/2000**



## Comune Di San Piero Patti

Città Metropolitana di Messina

Piazza A. De Gasperi n. 1

Tel. 0941 661388 - Fax 0941 669114

PEC.: [protocollo@pec.comune.sanpieropatti.me.it](mailto:protocollo@pec.comune.sanpieropatti.me.it)

### ELENCO PARTICELLE PERCORSE DAL FUOCO ANNO 2024

Ordine	Località incendio	Data inizio incendio	Foglio	Particella	Percentuale percorsa dal fuoco
2	c.da Spaditta	08/09/2024	32	90	59,43 %
3	c.da Spaditta	08/09/2024	32	265	10,03 %
4	c.da Spaditta	08/09/2024	32	433	37,07 %
5	c.da Spaditta	08/09/2024	32	471	79,25 %
6	c.da Spaditta	08/09/2024	37	2	4,30 %
7	c.da Spaditta	08/09/2024	37	3	16,73 %
8	c.da Spaditta	08/09/2024	37	4	100 %
9	c.da Spaditta	08/09/2024	37	5	14,52 %

San Piero Patti, 03/09/2025

Il Responsabile dell'Area Tecnica

FIRMATO DIGITALMENTE

Firmato digitalmente da:

Ing. Celeste Coppola

CELESTE COPPOLA

Firmato il 04/09/2025 09:25

Seriale Certificato: 8564672629201432362

Valido dal 07/03/2023 al 07/03/2026

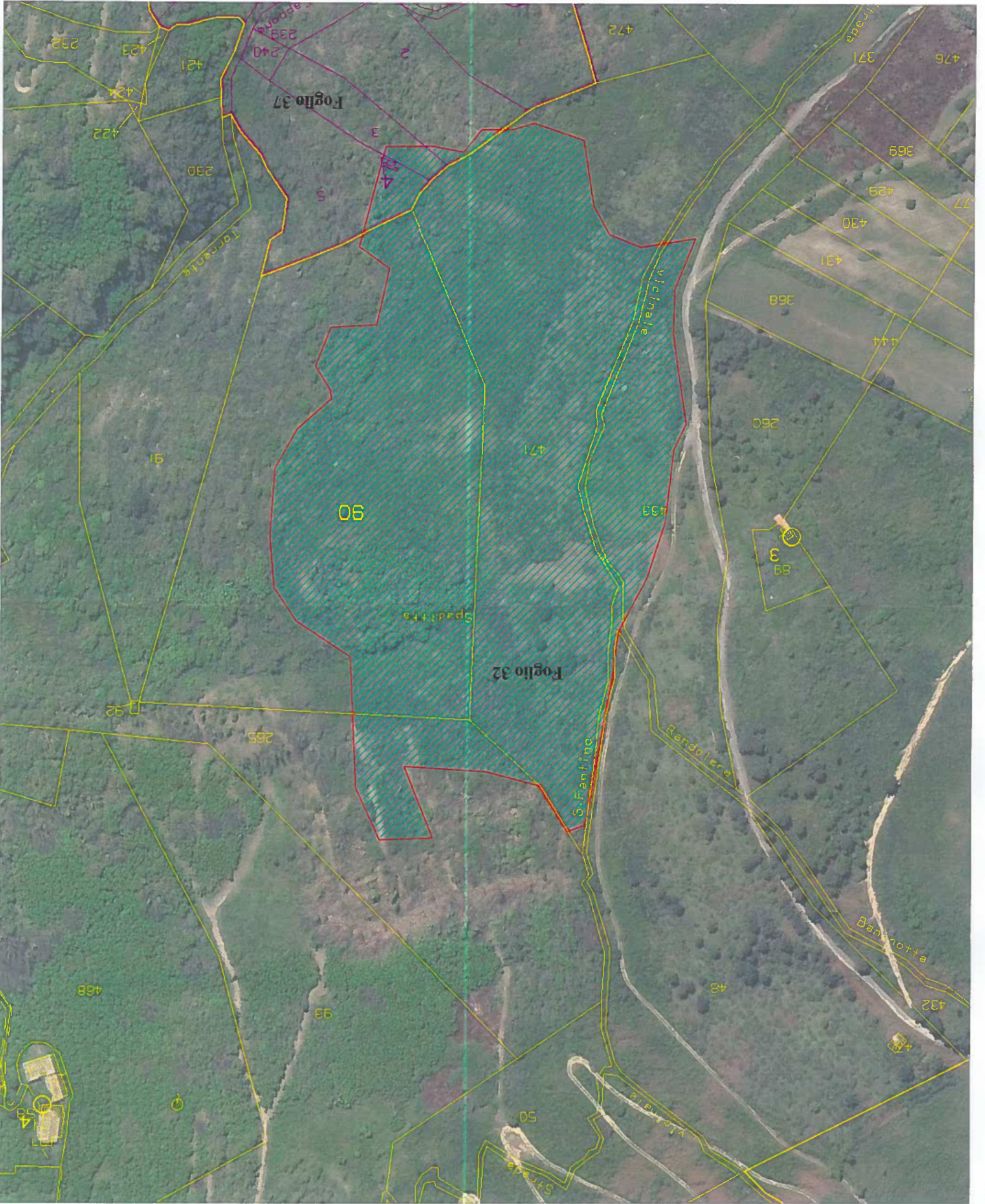
Intesi Group EU Qualified Electronic Signature  
CA G2



**Aggiornamento catasto dei soprassuoli percorsi dal fuoco (catasto incendi) anno 2024 - art. 10, comma 2, L. 353/2000**

**Planimetria catastale aree percorse dal fuoco - Anno 2024**  
c/da Spaditta

Allegato B



scala 1:2.000

Areae percorse dal fuoco anno 2024 - c/da Spaditta



Data inizio fuoco 08/09/2024

San Piero Patù, 03/09/2025

Firmato digitalmente da:


Ing. **Roberto Celeste**  
Firma digitale firmata il 04/09/2025 09:25  
Codice Certificato: 8564672629201432362  
Valido dal 07/03/2023 al 07/03/2026  
Insi: Group EU Qualified Electronic Signature  
CA G2



In ordine all'acclusa proposta di deliberazione , ai sensi dell'art. 53 della Legge 08-06-1990 , n. 142 , recepito dell'art. 1° , lettera i ) della L.R. 11-12-1991 , n. 48 e successive modifiche vengono espressi i relativi pareri come espresso:  
IL RESPONSABILE del servizio interessato – per quanto concerne la regolarità tecnica – esprime parere : favorevole

Data 13/10/2025

Il Responsabile Area Tecnica  
Ing. Coppola Celeste



In ordine all'acclusa proposta di deliberazione, e in ordine ai vincoli contenuti nell'art. 9 del D.L. 78/2009, convertito nella legge 3 agosto 2009 n. 102, nonché dalla circolare del Ministero dell'Economia e Finanza 6 Aprile 2011, n. 11, il RESPONSABILE del servizio interessato Dichiaro: che in relazione all'impegno di spesa di € \_\_\_\_\_ è stato preventivamente accertato che il programma dei conseguenti pagamenti è compatibile sia con gli stanziamenti di bilancio, sia con le regole di finanza pubblica e, conseguentemente, con il rispetto di quanto previsto dal patto di stabilità interno, nonché con gli indirizzi posti da questa amministrazione

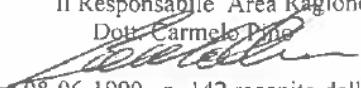
Data.....

Il Responsabile di Area  
Ing. Coppola Celeste

IL RESPONSABILE di ragioneria – per quanto concerne la regolarità contabile – esprime parere: favorevole

Data 13/10/2025

Il Responsabile Area Ragioneria  
Dott. Carmelo Pino



Inoltre , il responsabile del servizio finanziario , a norma dell'art. 55 della Legge 08-06-1990 , n. 142 recepito dell'art.1, comma 1° , lettera i ) della L.R. 11-12-1991 , n. 48 e successive modificazioni , nonché l'art. 153 , comma 5 D.Lgs 267/2000

**ATTESTA**

Che la complessiva spesa di E ..... , trova copertura finanziaria MISSIONE .....  
PROGRAMMA.....TITOLO.....  
CAPITOLO .....del bilancio 202 ( Imp. Provv. n. \_\_\_\_\_ )

Data.....

Responsabile Area Ragioneria  
Dott. Carmelo Pino

Il presente verbale, dopo lettura si sottoscrive per conferma

Il Presidente

Il Consigliere Anziano



Il Segretario Comunale



Il presente atto è stato pubblicato all'Albo Pretorio on-line

Il 02-12-2025  
E fino al

L'Addetto

### CERTIFICATO DI PUBBLICAZIONE

Il sottoscritto Segretario certifica, su conforme attestazione dell'Addetto, che la presente deliberazione :  
E' stata pubblicata all'Albo Pretorio on-line il giorno: 02-12-2025

e vi rimarrà per 15 gg. consecutivi

E' rimasta affissa all'Albo Pretorio on-line per 15 gg. consecutivi ,

Dal \_\_\_\_\_ al \_\_\_\_\_

Li \_\_\_\_\_

Il Segretario Comunale  
Dott. Carmelo Pino

Il sottoscritto Segretario Comunale, visti gli atti d'ufficio,

### ATTESTA

Che la presente deliberazione, pubblicata all'Albo Pretorio on-line Comunale il 02-12-2025

E' DIVENUTA ESECUTIVA IL GIORNO 28-11-2025

Decorsi dieci giorni dalla pubblicazione art. 12 comma 1 L.R. 44/91;;

Perché dichiarata urgente ed immediatamente esecutiva ai sensi dell'art. 16, L.R. 44/91;

Dalla Residenza Municipale, Li \_\_\_\_\_

Il Segretario Comunale  
Dott. Carmelo Pino

