



COMUNE DI SAN PIERO PATTI
Città Metropolitana di Messina

Registro

N. 353

20-12-2024

**ORIGINALE DI DELIBERAZIONE
DELLA GIUNTA COMUNALE**

Oggetto: Approvazione del Progetto Esecutivo per la realizzazione dei
“Lavori di consolidamento e sistemazione idrogeologica a
protezione del centro abitato di Sambuco nel Comune di San Piero
Patti (ME)” CUP:G17H22000440001

L'anno duemilaventiquattro il giorno 20 del mese di dicembre
Con inizio alle ore 14:15 nella sala delle adunanze della sede comunale, si è riunita la Giunta
Comunale convocata nelle forme di legge .

Presiede l'adunanza la Sig.ra MARCHELLO Carmelita

nella qualità di Sindaco e sono rispettivamente presenti

Ed assenti i seguenti sigg.

		Presenti	Assenti
MARCHELLO Carmelita	Sindaco	X	
FIORE Salvatore Vittorio	Vice-Sindaco		X
INTERDONATO Armando	Assessore	X	
PANTANO Salvatore	Assessore		X
DI BELLA Gianluca Antonino	Assessore	X	

Fra gli assenti giustificati (art. 173 dell'Ord. EE.LL.) i sigg:

Con la partecipazione del Segretario Comunale Sig. Dott. Carmelo Pino.
Il Presidente constatato che gli intervenuti sono in numero legale, dichiara aperta la riunione
Ed invita i convocati a deliberare sull'oggetto sopraindicato e di cui all'infra riportata proposta

AREA TECNICA

Numero d'ordine della proposta 358

Del 20-12-2024

Oggetto: Approvazione del Progetto Esecutivo per la realizzazione dei "Lavori di consolidamento e sistemazione idrogeologica a protezione del centro abitato di Sambuco nel Comune di San Piero Patti (ME)"
CUP: G17H22000440001

RELAZIONE

Premesso:

Che il decreto del Direttore Centrale per la Finanza Locale del 25 luglio 2022, ha previsto per i comuni, per l'anno 2023, contributi per i seguenti interventi:

1. Messa in sicurezza del territorio a rischio idrogeologico;
2. Messa in sicurezza di strade, ponti e viadotti;
3. Messa in sicurezza ed efficientamento energetico degli edifici, con precedenza per gli edifici scolastici, e di altre strutture di proprietà dell'ente.

Che entro la scadenza del 15 settembre 2022, con prot.24610, il comune di San Piero Patti ha trasmesso istanza di ammissione al contributo per l'intervento al punto 1. di cui sopra del progetto di fattibilità tecnico-economica relativo ai "**Lavori di consolidamento e sistemazione idrogeologica a protezione del centro abitato di Sambuco nel Comune di San Piero Patti**" per un importo richiesto di €.999.361,76 – CUP: G17H22000440001;

Visto il Decreto ministeriale 19 maggio 2023 del Ministro dell'Interno, Allegato 3 "Enti Beneficiari", tra i quali è presente il Comune di San Piero Patti;

Preso atto che il Comune di San Piero Patti ha ottenuto l'assegnazione di finanziamenti pari a €.999.361,76 a valere sul PIANO NAZIONALE DI RIPRESA E RESILIENZA - MISSIONE 2 - COMPONENTE 4 – Investimento 2.2 "*Interventi di resilienza, la valorizzazione del territorio e l'efficienza energetica dei comuni*";

Che con Determina Dirigenziale n. 101 Reg. Ufficio e n.256 Reg. Gen.le del 11/08/2023 ha assunto il ruolo di Responsabile Unico del Progetto (RUP) il Geom. Antonino Gumina, dipendente a tempo indeterminato di codesto ente, il quale è stato nominato a svolgere tale funzione ai sensi dell'art. 15 del D. Lgs. n. 36/2023;

Che sono state definite le procedure per la progettazione esecutiva, stante che l'ente era già in possesso del progetto di fattibilità tecnico-economica;

Che con delibera di G.M. n. 63 del 08/03/2024 è stata assegnata al Responsabile Area Tecnica la somma di €.799.489,41 di cui al capitolo 4043 del bilancio di previsione 2024, affinché venissero attivati i procedimenti di competenza per gli affidamenti necessari e tutti gli atti ivi consequenziali per il progetto "Lavori di consolidamento e sistemazione idrogeologica a protezione del centro abitato di Sambuco nel Comune di San Piero Patti";

Che con determina n. 41 Reg. Uff., n. 116 Reg. Gen. del 26/04/2024 è stato affidato l'incarico per la redazione della progettazione esecutiva e coordinamento della sicurezza in fase di progettazione, direzione lavori, misura e contabilità, coordinamento della sicurezza in fase di esecuzione per la realizzazione dei "Lavori di consolidamento e sistemazione idrogeologica a protezione del centro abitato di Sambuco nel comune di San Piero Patti";

Che con determina n. 42 Reg. Uff., n. 117 Reg. Gen. del 26/04/2024 è stato affidato l'incarico professionale per la redazione della Relazione Geologica e la direzione lavori geologica del progetto "Lavori di consolidamento e sistemazione idrogeologica a protezione del centro abitato di Sambuco nel Comune di San Piero Patti", a valere sul PIANO NAZIONALE DI RIPRESA E RESILIENZA MISSIONE 2 COMPONENTE 4 Investimento 2.2. CUP: G17H22000440001 CIG: B10612A09D, all'operatore economico Stroschio Antonio, iscritto all'Ordine Regionale dei Geologi di Sicilia al n°. 3550 iscritto alla Cassa di Previdenza EPAP, matricola 035770H;

Che con determina n. 100 Reg. Uff., n. 275 Reg. Gen. del 05/09/2024 è stato affidato l'incarico professionale per indagini geognostiche relative al progetto "Lavori di consolidamento e sistemazione idrogeologica a protezione del centro abitato di Sambuco nel Comune di San Piero Patti" a valere sul PIANO NAZIONALE DI RIPRESA E RESILIENZA MISSIONE 2 COMPONENTE 4 Investimento 2.2. CUP: G17H22000440001 CIG: B2EA2A131E, all'operatore economico Stroschio Antonio, iscritto all'Ordine Regionale dei Geologi di Sicilia al n°. 3550 iscritto alla Cassa di Previdenza EPAP, matricola 035770H;

Che in data 07/11/2024, con prot. 12182 sono state depositate le indagini e la relazione geologica del progetto di che trattasi da parte del geologo Stroschio Antonio;

Che in data 12/11/2024, con prot. 12408 è stato trasmesso, da parte dell'arch. Ing. Lucio Puleo, nella qualità di legale rappresentante della società d'ingegneria Engineering Group s.r.l, il progetto esecutivo del progetto di che

trattasi dell'importo complessivo di €.999.361,76 di cui €. 685.950,69 per lavori e €.313.411,07 per somme a disposizione dell'amministrazione e distinto più precisamente secondo il seguente quadro economico:

QUADRO TECNICO ECONOMICO

A	Lavori	
a1)	Importo lavori sogetto a ribasso d'asta	508 706,63 €
a2)	Costi della sicurezza non soggetti a ribasso	32 477,98 €
a3)	Costi della manodopera soggetti a ribasso	144 766,08 €
A= TOTALE		685 950,69 €
B	Somme a disposizione	
B1	Rilievi, accertamenti ed indagini	22 626,24 €
b1.1	Indagini geognostiche comprensivi di iva e oneri	5 833,79 €
b1.2	Incarico Geologo comprensivo di iva e oneri	16 792,45 €
B2	Allacci pubbliche utenze	10 000,00 €
b2.1	Spese per allacci e spostamenti della rete di pubblica illuminazione	10 000,00 €
B3	Imprevisti, accantonamenti, oneri di discarica, espropri e pratiche catastali	67 184,71 €
b3.1	Imprevisti <5% di A	25 500,00 €
b3.2	Spese per espropri e aggiornamento cartografico catastale	8 000,00 €
b3.3	Spese per commissioni giudicatrici (1% di A)	6 859,51 €
b3.4	Spese per ANAC	410,00 €
b3.5	Oneri di conferimento a Discarica	26 415,20 €
B4	Fondo incentivi per funzioni tecniche di cui all'art. 113 D.lgs. 50/2016 pari al 2% dell'importo totale dei lavori	10 975,21 €
b4.1	Spese di cui all'articolo 113 comma 3 (80% del 2% di A)	10 975,21 €
B5	Spese per competenze tecniche contrattualizzate	94 420,20 €
b5.1	Progettazione esecutiva e CSP al netto del ribasso (5%)	45 026,57 €
b5.2	Direzione dei lavori e CSE al netto del ribasso (5%)	49 393,63 €
B6	Spese tecniche per accertamenti di laboratorio e collaudo statico	9 397,46 €
b6.1	Prove di laboratorio, e oneri per prove di carico in fase di collaudo	5 000,00 €
b6.2	Collaudo statico	4 397,46 €
B7	IVA e oneri fiscali	98 807,26 €
b7.1	IVA sui lavori (10% di A)	68 595,07 €
b7.2	IVA su imprevisti (10% di b3.1)	2 550,00 €
b7.3	CNPAIA 4% su competenze tecniche (B5)	3 776,81 €
b7.4	IVA 22% su B5+b7.3	21 603,34 €
b7.5	IVA 22% su Prove di laboratorio (b6.1)	1 100,00 €
b7.6	CNPAIA 4% su b6.2	175,90 €
b7.7	IVA su b6.2+b7.6	1 006,14 €
B= TOTALE B1/B7		313 411,07 €
SOMMANO A+B		999 361,76 €

Che il progetto di che trattasi è composto dai seguenti elaborati tecnici:

ELENCO ELABORATI

Cod. Opera	Fase	Prog. Discipline	Disciplina	Elaborato	Prog. Elaborato	Revisione	Oggetto elaborato	Scala	Formato stampa	Nome file
------------	------	------------------	------------	-----------	-----------------	-----------	-------------------	-------	----------------	-----------

01 GE - GENERALE

EG24012	PE	01	GE	E	01	01	Elenco elaborati	-	A4	EG24012.PE01GEE01-1
EG24012	PE	01	GE	R	01	01	Relazione Tecnica	-	A4	EG24012.PE01GER01-1
EG24012	PE	01	GE	R	02	01	Piano di manutenzione	-	A4	EG24012.PE01GER02-1
EG24012	PE	01	GE	R	03	01	Relazione di sostenibilità dell'opera (DNSH)	-	A4	EG24012.PE01GER03-1
EG24012	PE	01	GE	R	04	01	Relazione paesaggistica	-	A4	EG24012.PE01GER04-1
EG24012	PE	01	GE	R	05	01	Piano di gestione dei rifiuti	-	A4	EG24012.PE01GER05-1

02 SF - STATO DI FATTO E RILIEVO										
EG24012	PE	02	SF	T	01	01	Inquadramento territoriale - Urbanistico	Varia	A1	EG24012.PE02SFT01-1
EG24012	PE	02	SF	T	02	01	Inquadramento territoriale - Vincollistico	Varia	A1 All.	EG24012.PE02SFT02-1
EG24012	PE	02	SF	T	03	01	Stato di fatto_Planimetria generale 1 di 2	1:1000	A0	EG24012.PE02SFT03-1
EG24012	PE	02	SF	T	04	01	Stato di fatto_Planimetria generale 2 di 2	1:1000	A1	EG24012.PE02SFT04-1
EG24012	PE	02	SF	T	05	01	Stato di fatto_Planimetria tratto 1	1:100	A1 All.	EG24012.PE02SFT05-1
EG24012	PE	02	SF	T	06	01	Stato di fatto_Planimetria tratto 2	1:100	A1 All.	EG24012.PE02SFT06-1
EG24012	PE	02	SF	T	07	01	Stato di fatto_Planimetria tratto 4	1:200	A1 All.	EG24012.PE02SFT07-1
EG24012	PE	02	SF	T	08	01	Stato di fatto_Quaderno delle sezioni trasversali_tratto 1	1:100	A4	EG24012.PE02SFT08-1
EG24012	PE	02	SF	T	09	01	Stato di fatto_Profilo	1:100	A4 All.	EG24012.PE02SFT09-1

03 PR - PROGETTO										
EG24012	PE	03	PR	T	01	01	Planimetria generale di progetto 1 di 2	1:1000	A0	EG24012.PE03PRT01-1
EG24012	PE	03	PR	T	02	01	Planimetria generale di progetto 2 di 2	1:1000	A1	EG24012.PE03PRT02-1
EG24012	PE	03	PR	T	03	01	Scavi e demolizioni- Planimetria tratto 1	1:100	A1 All.	EG24012.PE03PRT03-1
EG24012	PE	03	PR	T	04	01	Scavi e demolizioni- Planimetria tratto 2	1:100	A1	EG24012.PE03PRT04-1
EG24012	PE	03	PR	T	05	01	Progetto - Planimetria tratto 1	1:100	A1 All.	EG24012.PE03PRT05-1
EG24012	PE	03	PR	T	06	01	Progetto - Planimetria tratto 2	1:100	A1	EG24012.PE03PRT06-1
EG24012	PE	03	PR	T	07	01	Progetto - Planimetria tratto 4	1:100	A1	EG24012.PE03PRT07-1
EG24012	PE	03	PR	T	08	01	Quaderno delle sezioni - scavi	1:100	A4	EG24012.PE03PRT08-1
EG24012	PE	03	PR	T	09	01	Quaderno delle sezioni - rilevati	1:100	A4	EG24012.PE03PRT09-1
EG24012	PE	03	PR	T	10	01	Progetto - Profilo longitudinale	1:100	A4 All.	EG24012.PE03PRT10-1
EG24012	PE	03	PR	T	11	01	Sezioni tipo e particolari costruttivi	Varia	A4	EG24012.PE03PRT11-1

04 ST - STRUTTURE										
EG24012	PE	04	ST	R	01	01	Relazione generale di calcolo	-	A4	EG24012.PE04STR01-1
EG24012	PE	04	ST	R	02	01	Relazione sui materiali	-	A4	EG24012.PE04STR02-1
EG24012	PE	04	ST	R	03	01	Relazione geotecnica e sulle fondazioni	-	A4	EG24012.PE04STR03-1
EG24012	PE	04	ST	R	04	01	Tabulato di calcolo	-	A4	EG24012.PE04STR04-1
EG24012	PE	04	ST	R	05	01	Validazione software	-	A4	EG24012.PE04STR05-1
EG24012	PE	04	PR	T	06	01	Esecutivi muri di sostegno	Varia	A1	EG24012.PE04PRT06-1

05 CN - CONTABILITA'										
EG24012	PE	05	CN	R	01	01	Computo metrico estimativo	-	A4	EG24012.PE05CNR01-1
EG24012	PE	05	CN	R	02	01	Elenco prezzi	-	A4	EG24012.PE05CNR02-1
EG24012	PE	05	CN	R	03	01	Analisi prezzi	-	A4	EG24012.PE05CNR03-1
EG24012	PE	05	CN	R	04	01	Stima incidenza manodopera	-	A4	EG24012.PE05CNR04-1
EG24012	PE	05	CN	R	05	01	Quadro economico	-	A4	EG24012.PE05CNR05-1
EG24012	PE	04	CN	R	06	01	Capitolato Speciale d'Appalto	-	A3	EG24012.PE04CNR06-1
EG24012	PE	05	CN	R	07	01	Schema di Contratto	-	A4	EG24012.PE05CNR07-1

06 SC - SICUREZZA										
EG24012	PE	06	SC	R	01	01	Piano di sicurezza e coordinamento	-	A4	EG24012.PE06SCR01-1
EG24012	PE	06	SC	T	02	01	Cronoprogramma dei lavori	-	A1 All.	EG24012.PE06SCT02-1
EG24012	PE	06	SC	T	03	01	Layout di cantiere 1/2	Varia	A0	EG24012.PE06SCT03-1
EG24012	PE	06	SC	T	04	01	Layout di cantiere 2/2	Varia	A1	EG24012.PE06SCT04-1
EG24012	PE	06	SC	R	05	01	Fascicolo dell'opera	-	A4	EG24012.PE06SCR05-1
EG24012	PE	06	SC	R	06	01	Stima dei costi di sicurezza	-	A4	EG24012.PE06SCR06-1
EG24012	PE	06	SC	R	07	01	Piano ambientale di cantierizzazione	-	A4	EG24012.PE06SCR07-1

07 IN - ESPROPRIO E OCCUPAZIONI TEMPORANEE										
EG23031	PE	07	IN	R	01	01	Relazione giustificativa del piano particellare	-	A4	EG23031.PE07INR01-1
EG23031	PE	07	IN	T	02	01	Piano particellare delle aree	1:200	A1	EG23031.PE07INT02-1

Che con comunicazione del 18/11/2024 prot. 12732 è stata indetta la Conferenza dei Servizi decisoria in forma semplificata ed in modalità asincrona ai sensi dell'art. 18 della L.R. n. 7 del 21/05/2019 e ss.mm.i., art. 14 comma 2 e art. 14 bis della Legge 241/1990 e ss.mm.ii. e art. 38 del D.lgs 36/2023, per le finalità di approvazione del progetto esecutivo di cui sopra, nonché della localizzazione delle opere relative alla realizzazione degli interventi con effetto di variante allo strumento urbanistico.

Che la comunicazione di cui sopra è stata trasmessa a mezzo pec ai seguenti enti competenti ad adottare le autorizzazioni ed i nulla osta e/o pareri necessari per la conclusione del procedimento:

- ASP Messina Dipartimento di Prevenzione – Distretto di Patti
- Autorità di Bacino del Distretto Idrografico della Sicilia – Palermo;
- All'Assessorato Regionale Territoriale e Ambiente - Comando Corpo Forestale MESSINA
- All'Assessorato Regionale Territoriale e Ambiente - Dipartimento dell'Urbanistica – Palermo;

- All'Assessorato Regionale Infrastrutture e della Mobilità - Ufficio Regionale del Genio Civile di Messina;
- Alla Città Metropolitana di Messina

Che ai fini dell'ottenimento dell'autorizzazione paesaggistica, il progetto è stato caricato sul portale del Dipartimento dei beni culturali e dell'identità siciliana – Soprintendenza BB.CC.AA. di Messina;

Visto il verbale della conferenza dei servizi decisoria in forma semplificata e modalità asincrona ai sensi dell'art. 18 della l.r. n. 7 del 21/05/2019 e ss.mm.i., art. 14 comma 2 e art. 14 bis della Legge 241/1990 e s.mm.ii. e art. 38 del D.lgs 36/2023, nel quale:

- a) si da atto che hanno trasmesso parere positivo sul progetto di che trattasi i seguenti Enti:
- Assessorato Regionale Territoriale e Ambiente - Comando Corpo Forestale MESSINA
 - Dipartimento dei beni culturali e dell'identità siciliana – Soprintendenza BB.CC.AA. di Messina
 - All'Assessorato Regionale Infrastrutture e della Mobilità - Ufficio Regionale del Genio Civile di Messina - Servizio geologico Sicilia orientale
 - ASP Messina Dipartimento di Prevenzione – Distretto di Patti
 - Autorità di Bacino del Distretto Idrografico della Sicilia – Palermo
- b) si rileva che non avendo reso i restanti soggetti coinvolti nel procedimento di che trattasi, le pertinenti determinazioni entro il termine perentorio di cui al comma 2 lett. c) dell'art. 14/bis della Legge 241/90, trova applicazione il disposto di cui all'art. 14/bis, comma 4 della Legge stessa secondo cui: “..... la mancata comunicazione della determinazione entro il termine di cui al comma 2, lettera c) (termine perentorio indicato), ..., equivale ad “assenso senza condizioni””,
- c) si ritiene concluso positivamente il presente procedimento, con successiva adozione della determinazione motivata di conclusione della conferenza ai sensi dell'art. 18 della l.r. n. 7 del 21/05/2019 e ss.mm.i., art. 14 comma 2 e comma art. 14 bis della legge 241/1990 e ss.mm.ii. e art. 38 del d.lgs 36/2023

Che il RUP geom. Antonino Gumina ha reso sul progetto Parere Tecnico favorevole n.9 del 20/12/2024 ai sensi dell'art.5 della L.R. 12/2011;

Considerato che sul progetto esecutivo è stato redatto il verbale di validazione (prot.14184 del 20/12/2024), previo controllo e verifica del progetto esecutivo, ai sensi dell'art.42 del D.Lgs 36/2023;

Che con determina del responsabile dell'area tecnica n. 494 del 20/12/2024 è stato dato atto della conclusione positiva della conferenza dei servizi in oggetto, finalizzata all'acquisizione, da parte degli enti coinvolti, di pareri, intese, concerti, nulla osta altri atti di assenso comunque denominati, propedeutici approvazione del progetto esecutivo, nonché della localizzazione delle opere relative alla realizzazione degli interventi con effetto di variante allo strumento urbanistico, dell'apposizione del vincolo preordinato all'esproprio e della dichiarazione di pubblica utilità ed indifferibilità dell'opera relativa ai "Lavori di consolidamento e sistemazione idrogeologica a protezione del centro abitato di Sambuco nel Comune di San Piero Patti", contestualmente è stato approvato in linea tecnica il progetto di che trattasi;

Ritenuto che il progetto esecutivo di che trattasi è meritevole di approvazione e che lo stesso determina in conformità all'art. 42 del D.lgs 36/2023;

Per quanto sopra esposto,

Visto il D.lgs. 36/2023;

Vista la L.R. 12/2011;


Visto il D:P.R.S. 13/2012

Visto: l'Ordinamento Amministrativo degli Enti Locali vigente in Sicilia.

PROPONE

1. **Di Approvare in linea amministrativa** il progetto esecutivo denominato “Lavori di consolidamento e sistemazione idrogeologica a protezione del centro abitato di Sambuco nel comune di San Piero Patti” per un importo di €.999.361,76 di cui €. 685.950,69 per lavori e €.313.411,07 per somme a disposizione dell'amministrazione, distinto più precisamente secondo il quadro economico specificato in premessa;
2. **Di dichiarare** la deliberazione di approvazione della presente proposta immediatamente esecutiva ai sensi dell'art. 16 della L.R. 44/91, stante l'urgenza di procedere all'affidamento dei lavori;

Il Responsabile Unico del Progetto
Geom. Antonino Gumina




Il Sindaco

Carmelita Marchello


In ordine all'acclusa proposta di deliberazione, ai sensi dell'art. 53 della Legge 08-06-1990, n. 142, recepito dell'art. 1°, lettera i) della L.R. 11-12-1991, n. 48 e successive modifiche vengono espressi i relativi pareri come espresso:
IL RESPONSABILE del servizio interessato – per quanto concerne la regolarità tecnica – esprime parere: favorevole

Data 20-12-2024

Il Responsabile Area Tecnica
Ing. Celeste Coppola



In ordine all'acclusa proposta di deliberazione, e in ordine ai vincoli contenuti nell'art. 9 del D.L. 78/2009, convertito nella legge 3 agosto 2009 n. 102, nonché dalla circolare del Ministero dell'Economia e Finanza 6 Aprile 2011, n. 11, il RESPONSABILE del servizio interessato Dichiaro: che in relazione all'impegno di spesa di € _____ è stato preventivamente accertato che il programma dei conseguenti pagamenti è compatibile sia con gli stanziamenti di bilancio, sia con le regole di finanza pubblica e, conseguentemente, con il rispetto di quanto previsto dal patto di stabilità interno, nonché con gli indirizzi posti da questa amministrazione


Data

Il Responsabile Area Tecnica
Ing. Celeste Coppola

IL RESPONSABILE di ragioneria – per quanto concerne la regolarità contabile – esprime parere: favorevole

Data 20-12-2024

Il Responsabile della Ragioneria
Dott. Carmelo Pino



Inoltre, il responsabile del servizio finanziario, a norma dell'art. 55 della Legge 08-06-1990, n. 142 recepito dell'art.1, comma 1°, lettera i) della L.R. 11-12-1991, n. 48 e successive modificazioni, nonché l'art. 153, comma 5 D.Lgs 267/2000

ATTESTA

Che la complessiva spesa di € trova copertura finanziaria alla MISSIONE
PROGRAMMA..... TITOLO.....
CAPITOLOdel bilancio 2024 (Imp. Provv. n. _____)

Data

Il Responsabile della Ragioneria
Dott. Carmelo Pino

LA GIUNTA MUNICIPALE

VISTA la superiore proposta di deliberazione ;
CONSIDERATO che

VISTA la Legge 08-06-1990, n. 142 così come recepita con Legge Regionale 11-12-1991, n. 48 e successive modificazioni;
VISTO lo Statuto Comunale;
VISTA la Circolare n. 02 dell'11-04-1992 dell'Assessorato Regionale degli Enti Locali ;
VISTI i pareri favorevoli espressi ai sensi dell'art. 53 della Legge 08-06-1990, n. 142 recepito dall'art. 1, comma 1°, lettera i) della L.R. 11-12-1991, n. 48 e successive modificazioni ;
VISTO l'O.A.EE.LL. vigente in Sicilia ;
con voti unanimi, resi nelle forme di legge.

DELIBERA

di approvare l'acclusa proposta di deliberazione che si intende integralmente trascritta ad ogni effetto di legge nel presente dispositivo

LA GIUNTA MUNICIPALE

con separata votazione espressa ad unanimità di voti e nelle forme di legge,

DELIBERA

dichiarare il presente atto immediatamente esecutivo

LA SEDUTA E' CHIUSA A ORE 14.25

